

Zapytanie ofertowe dotyczące wykonania wiaty drewnianej prostokątnej o wymiarach osiowych 5,60m x 2,60m na działce o nr ewid. 86/2 w miejscowości Głazów.

Postępowanie o wartości poniżej 30 000 euro zgodnie z art. 4 pkt 8 ustawy Prawo zamówień publicznych(t.j. Dz. U. z 2015r, poz. 2164 z późn. zm).

Zamawiający:

Gmina Obrazów
Obrazów 84
27 – 641 Obrazów
pow. sandomierski woj. Świętokrzyskie
tel. (15) 836 51 62
fax (15) 836 55 51
NIP 864 175 19 16
REGON 000545372

1. Przedmiot zamówienia:

Przedmiotem zamówienia jest wykonanie wiaty drewnianej prostokątnej o wymiarach osiowych 5,60m x 2,60m na działce o nr ewid. 86/2 w miejscowości Głazów.

Opis przedmiotu:

- altana o wymiarach osiowych: 5,60m x 2,60m
 - wysokość altanki w kalenicy 3,15m
 - wysokość wiaty do płatwi 2,10 m
 - dach o konstrukcji krokwiowej dwu spadowy
- Konstrukcja drewniana o następujących parametrach:
- słupy nośne: 12cm x 12cm o wysokości 2,10m
 - zastrzały słupów (ukosy): 7 cm x 12cm
 - stężenia 6,5 cm x13 cm
 - płatwie: 12cm x 12cm
 - krokwie: 13cm x 6,5cm
 - łąty drewniane: 4x5 cm
 - kontrłąty: 2,5 cm x 5 cm
 - folia wysoko paroszczelna
 - deska okapowa o szerokości 15 cm oraz grubości 2,5 cm,
 - wiatrownice o szerokości 14 cm oraz grubości 2,5 cm,
 - podcibitka z desek gr. 18 mm układana do czoła, bez połączenia pióro – wpust. Podcibitka ułożona równolegle do krokwi mocowana za pomocą wkrętów do drewna,
 - szczyt dachu zabudowane deską gr. 25 mm układana do czoła, bez połączenia pióro – wpust. Należy wykonać stelaż z łąt drewnianych mocowana za pomocą wkrętów do drewna,
 - montaż blachy dachówkowej kształt esowy: z blachy stalowej o grubości 0,5mm powlekanej cynkiem 275g/m² oraz powłokami organicznymi – poliestermat gr.35 um, koloru brązowego – połysk,
- Blacho dachówka zostanie zamocowana do łąt za pomocą wkrętów 4,8 x 35 mm z gumową podkładką EPMD w ilości 6 szt. na m². Wkręty należy wkręcać w dolną część blachy. Należy przewidzieć 6-7 szt./m².
- Arkusze blach pomiędzy sobą należy łączyć wkrętami samowiercącymi o wymiarach 4,8x20.

Montaż gąsiorów w kalenicy po uprzednim przyklejeniu taśmy dekarskiej.

Montaż wiatrownic z blachy stalowej ocynkowanej, powlekanej o gr. 0,5 mm, koloru brązowego połysk,

Wykonanie obróbek blacharskich z blachy stalowej ocynkowanej, powlekanej o gr. 0,5 mm, koloru brązowego połysk,

Wykonanie pasów nadrynnowych z blachy stalowej ocynkowanej, powlekanej o gr. 0,5 mm, koloru brązowego połysk,

Rynny dachowe z PVC o śr. 10,00 cm koloru brązowego

Rury spustowe z PVC o śr. 9,00 cm koloru brązowego montowane do słupów za pomocą uchwytów.

Wymiary fundamentów: głębokość ok. 0,70 m, szerokość ok. 0,50 m z betonu klasy C 16/20.

Słupy drewniane z fundamentem połączone kotwami ze stali ocynkowanej.

Wszystkie elementy drewniane wykonane z drewna sosnowego, sezonowanego, heblowanego malowanego dwukrotnie impregnatem ochronno – dekoracyjnym (kolor tik).

Szczegółowy wygląd wiaty określa dokumentacja techniczna stanowiąca załącznik nr 3 do zapytania ofertowego.

Przy montażu wiaty do wszelkich połączeń zastosować powszechnie znane połączenia ciesielskie wzmacniane wkrętami stalowymi do drewna, śrubami do drewna, gwoździami i stalowymi klamrami ciesielskimi.

Kod ze słownika CPV:

45212000-6 – roboty budowlane w zakresie budowy miejsc wypoczynkowych, sportowych, kulturalnych, hotelowych

2. Rodzaj zamówienia: roboty stolarskie

3. Miejsce realizacji prac:

- działka o nr ewid. 86/2 w miejscowości Głazów

4. Termin realizacji zamówienia: w terminie do 23 grudnia 2016r.

5. Warunki płatności:

Przelew na rachunek bankowy Wykonawcy wskazany w fakturze w terminie do 7 dni od daty otrzymania prawidłowo wystawionej faktury.

6. Kryteria oceny ofert

Przy wyborze najkorzystniejszej oferty Zamawiający będzie się kierował kryterium:

Cena – waga 100 %

Sposób oceny ofert:

$C(\text{cena oferty}) = \text{najniższa cena łączna spośród złożonych ofert: cena łączna oferty badanej} \times 100$
pkt

Najwięcej punktów otrzyma oferta z najniższą ceną, pozostałe proporcjonalnie mniej.

7. Informacje dodatkowe:

1) Dostawca w formularzu ofertowym określi cenę jednostkową brutto za zamówienie.

2) Zamawiający wybierze ofertę cenową dostawcy odpowiadającą wszystkim wymogom postawionym przez niego dla prawidłowej realizacji zamówienia.

3) Zamawiający wybierze ofertę Dostawcy, który zaoferuje najkorzystniejszą cenę.

4) W sprawach dotyczących zapytania cenowego informacji udziela:

Agnieszka Kwasek, Teter Piotr w dni robocze od poniedziałku do piątku w godz. 7:30 – 15:30,
tel. (15) 836 51 62,

e-mail: inwestycje@obrazow.pl

pytania można kierować również pisemnie na adres: Urząd Gminy w Obrazowie, Obrazów 84,
27 – 641 Obrazów.

5) Ofertę cenową (formularz ofertowy) należy złożyć do dnia 02 grudnia 2016 roku do godziny 12⁰⁰ w Sekretariacie Urzędu Gminy w Obrazowie, Obrazów 84, 27-641 Obrazów, pok. 8 w formie pisemnej, w zamkniętej kopercie oznaczonej danymi Dostawcy (pieczęć firmowa) oraz napisem:

„Wykonanie wiaty drewnianej prostokątnej o wymiarach osiowych 5,60m x 2,60m na działce o nr ewid. 86/2 w miejscowości Głazów. Nie otwierać przed dniem 02.12.2016 do godziny 12¹⁵”.

Oferty zostaną otwarte dnia: 2016-12-02, o godz. 12:15 w siedzibie zamawiającego Gmina Obrazów, Obrazów 84, 27-641 Obrazów, pokój nr: 7.

6) Oferta cenowa złożona po terminie składania ofert podanym powyżej nie będzie brana pod uwagę przy wyborze oferty najkorzystniejszej,

7) Usługodawca może wprowadzić zmiany lub wycofać złożoną ofertę cenową przed upływem terminu składania ofert,

8) Zamawiający zastrzega prawo do unieważnienia postępowania i nie dokonania wyboru oferty bez podania przyczyny i bez możliwości dochodzenia przez oferentów roszczeń z tego tytułu,

9) Zamawiający oświadcza i informuje, że niniejsze zapytanie ofertowe ma wyłącznie charakter sondażu rynku pod kątem wyboru oferty najkorzystniejszej. Złożenie ewentualnej oferty nie stwarza po stronie oferenta roszczenia względem Zamawiającego i jego następców prawnych o zawarcie umowy,

10) Przed złożeniem oferty, w celu zapoznania się z przedmiotem zamówienia, Wykonawca powinien na swój koszt i swoim staraniem:

a) zapoznać się z przedmiotem zamówienia dokonując wizji w terenie,

b) uzyskać wszelkie istotne informacje, które mogą być konieczne do przygotowania oferty,

11) Oferta musi być podpisana przez osobę upoważnioną do reprezentowania Wykonawcy, zgodnie z formą reprezentacji oferenta określoną w rejestrze handlowym lub innym dokumencie właściwym dla formy organizacji oferenta,

12) Zapytanie ofertowe wraz z formularzem ofertowym dostępne jest na stronie internetowej www.obrazow.4bip.pl

13) Rozstrzygnięcie postępowania i zlecenie realizacji zamówienia

O wyborze najkorzystniejszej oferty Zamawiający zawiadomi oferentów za pośrednictwem strony internetowej znajdującej się pod adresem www.obrazow.4bip.pl w zakładce *Zamówienia publiczne/przetargi/zamówienia poniżej 30.000 EUR*.

14) Załączniki:

- formularz ofertowy – załącznik nr 1

- wzór umowy - załącznik nr 2

- dokumentacja techniczna - załącznik nr 3

Obrazów, dn. 28.11.2016r.

Wójt Gminy

Z upr. Wójta
mgr Renata Kubińska
Bełżanin Gminy

Załącznik nr 1 do zapytania ofertowego

FORMULARZ OFERTOWY

dla zamówień o wartości poniżej 30 000 euro

(zgodnie z art. 4 pkt 8 ustawy Prawo zamówień publicznych(t.j. Dz. U. z 2015r, poz. 2164 z późn. zm).

Dane dotyczące Wykonawcy:

Nazwa

Siedziba

Nr telefonu

Fax.....

E-mail:

Nr NIP

Nr REGON

Nazwa banku i numer rachunku bankowego

Dane dotyczące Zamawiającego:

Gmina Obrazów

Obrazów 84

27 – 641 Obrazów

pow. sandomierski woj. Świętokrzyskie

tel. (15) 836 51 62

fax (15) 836 55 51

NIP 864 175 19 16

REGON 000545372

Nawiązując do zapytania cenowego o zamówienie o wartości poniżej 30 000 euro na:

Przedmiotem zamówienia jest wykonanie wiaty drewnianej prostokątnej o wymiarach osiowych 5,60m x 2,60m na działce o nr ewid. 86/2 w miejscowości Głazów.

My niżej podpisani:

działający w imieniu i na rzecz.....

(należy podać pełną nazwę Dostawcy i adres)

Zgodnie z wymaganiami określonymi w zapytaniu cenowym oferujemy realizację przedmiotu zamówienia.

1. Oferujemy wykonanie przedmiotu niniejszego zamówienia za cenę całkowitą:

Cena brutto:złotych
(słownie:.....)

2. Oferujemy wykonanie niniejszego zamówienia w terminie do 23.12.2016r.

3. Oświadczamy, że cena brutto podana w pkt 1 niniejszego formularza zawiera wszystkie koszty wykonania zamówienia.

4. Oświadczamy, że zapoznaliśmy się z warunkami określonymi przez Zamawiającego w zapytaniu ofertowym i nie wnosimy do nich zastrzeżeń oraz przyjmujemy warunki w nim zawarte.

5. W przypadku udzielenia zamówienia, zobowiązujemy się do zawarcia przyjęcia zlecenia na warunkach określonych w zapytaniu ofertowym i formularzu ofertowym.

.....
(podpis Wykonawcy lub osoby uprawnionej do reprezentacji Wykonawcy

Załącznik nr 2 do zapytania ofertowego

WZÓR UMOWY Nr /2016

zawarta w dniu pomiędzy **Gminą Obrazów** zwaną w treści umowy „Zamawiającym” w imieniu i na rzecz, której działa:

1. Krzysztof Tworek - Wójt Gminy

a

1. – właściciel

zwanym w dalszej części „Wykonawcą”

na podstawie art. 4 pkt. 8 ustawy Prawo zamówień publicznych (t.j. Dz. U. z 2015r, poz. 2164 z późn. zm) została zawarta umowa o następującej treści:

§ 1

1. Wykonawca zobowiązuje się wykonanie wiaty drewnianej prostokątnej o wymiarach osiowych 5,60m x 2,60m na działce o nr ewid. 86/2 w miejscowości Głazów.

2. Szczegółowy zakres prac określa oferta z dnia stanowiąca załącznik nr 1 do niniejszej umowy.

§ 2

1. Do obowiązków Zamawiającego należy:

1) protokolarnie przekazanie frontu robót,

2) zamawiający nie ponosi odpowiedzialności za mienie Wykonawcy zgromadzone w miejscu składowania oraz na terenie wykonywanych robót

3) uczestniczyć w konsultacjach, które okażą się niezbędne dla zapewnienia właściwego wykonania umowy oraz dostarczenia informacji niezbędnych do wykonania czynności związanych z zakresem umowy,

2. Do obowiązków Wykonawcy należy:

1) przyjęcie frontu robót,

2) utrzymanie porządku, ochrona mienia znajdującego się na terenie budowy,

3) przestrzeganie obowiązujących przepisów BHP,

4) oznakowania terenu budowy,

5) w przypadku zniszczenia lub uszkodzenia robót, ich części bądź urządzeń w toku realizacji - naprawienia ich i doprowadzenie do stanu pierwotnego,

6) uporządkowanie terenu budowy po zakończeniu robót,

7) Wykonawca zobowiązany jest do wykonania w ramach wynagrodzenia, o którym mowa w §4, wszelkich prac niezbędnych do zrealizowania przedmiotu umowy, również tych których konieczność ujawni się w trakcie realizacji poszczególnych prac, a które posiadający odpowiednią wiedzę i doświadczenie Wykonawca powinien był przewidzieć na podstawie wiedzy technicznej i doświadczenia oraz zobowiązuje się w ramach tego wynagrodzenia do podjęcia wszelkich czynności niezbędnych do wykonania przedmiotu umowy, choćby wykaczały poza szczegółowe wyliczenie czynności i prac zawartych w § 1 niniejszej umowy przy uwzględnieniu, iż wykonany przedmiot umowy powinien być w pełni funkcjonalny i kompletny,

8) Wykonawca oświadcza i gwarantuje, że znany mu jest teren budowy oraz nieruchomości sąsiadujące, dokładnie ocenił wszystkie warunki wykonania prac objętych przedmiotem niniejszej umowy i całkowicie rozważył ich naturę i znaczenie. Wykonawca oświadcza również, iż ma świadomość złożoności prac objętych przedmiotem umowy, przeprowadził szczegółową ocenę terenu robót i jest w pełni świadomy wszystkich warunków fizycznych oraz ograniczeń odnoszących się do terenu robót, dostępu mediów, otoczenia, jak również organizacji i funkcjonowania terenu robót (składowanie materiałów, energia elektryczna, itp.), jak również jest świadomy końcowego przeznaczenia, celu i sposobu użytkowania przedmiotu umowy.

§ 3

1. Wykonawca, po zapoznaniu się z warunkami panującymi na placu budowy oświadcza, że będzie w stanie wykonać roboty budowlane na warunkach określonych w umowie.
2. Realizacja prac nastąpi w terminie odr. do 23 grudnia 2016r.

§ 4

1. Wynagrodzenie za wykonanie całego przedmiotu zamówienia ustala się w wysokości:

kwota netto: **zł słownie:**

podatek 23% VAT: **zł słownie:**

kwota brutto: **zł słownie:**

2. Termin płatności wynosi 7 dni od daty prawidłowo dostarczonej przez Wykonawcę faktury VAT oraz po protokólnym odbiorze prac przez Zamawiającego.
3. Płatność następować będzie na konto Wykonawcy wskazane na fakturze.

§ 5

1. Przedmiotem odbioru końcowego jest całość robót budowlanych po wykonaniu przedmiotu umowy.
2. W odbiorach uczestniczą: przedstawiciele Zamawiającego oraz Wykonawca.
3. Odbiór końcowy robót zostanie przeprowadzony przez Zamawiającego w ciągu 7 dni, od daty zawiadomienia przez Wykonawcę o gotowości do odbioru.
4. O osiągnięciu gotowości odbioru Wykonawca jest zobowiązany zawiadomić Zamawiającego. Zawiadomienie dokonane winno być na piśmie, a termin biegnie od dnia, w którym Zamawiający potwierdził fakt doręczenia zawiadomienia. Na tej podstawie Zamawiający wyznacza dzień i godzinę odbioru.
5. Jeżeli w toku czynności odbioru zostanie stwierdzone, że przedmiot nie osiągnął gotowości do odbioru z powodu nie zakończenia robót, stwierdzenia wad lub nie wywiązania się z obowiązków, o których mowa w niniejszej Umowie, Zamawiający może odmówić odbioru. W takim wypadku Wykonawca pozostaje w zwłoce.
6. Jeżeli odbiór nie został dokonany z winy Zamawiającego w terminie ustalonym w ust. 4 niniejszego paragrafu, mimo prawidłowego zawiadomienia o gotowości do odbioru przez Wykonawcę, to Wykonawca nie pozostaje w zwłoce z wykonaniem zobowiązania wynikającego z umowy.
7. Z czynności odbioru sporządza się protokół, który powinien zawierać ustalenia poczynione w toku odbioru. Ryzyko utraty lub uszkodzenia przedmiotu umowy przechodzi na Zamawiającego od dnia odbioru.

§ 6

1. Wykonawca udzieli Zamawiającemu 36 miesięcy gwarancji na wykonany przedmiot zamówienia.
2. Bieg terminu gwarancji rozpoczyna się od daty odbioru.
3. W okresie gwarancji Wykonawca zobowiązuje się do bezpłatnego usunięcia wad w terminie 7 dni.

§ 7

1. Wykonawca zapłaci Zamawiającemu kary umowne:
 - 1) Za odstąpienie od umowy przez Zamawiającego z przyczyn za które ponosi odpowiedzialność Wykonawca w wysokości 10% wynagrodzenia umownego za przedmiot umowy,
 - 2) Za zwłokę w oddaniu określonego w umowie przedmiotu robót w wysokości 0,5% wynagrodzenia umownego za każdy dzień zwłoki,
 - 3) Za zwłokę w usunięciu wad stwierdzonych przy odbiorze w wysokości 0,5% wynagrodzenia umownego za wykonany przedmiot odbioru za każdy dzień zwłoki liczonej od dnia wyznaczonego na usunięcie wad.
2. Zamawiający zapłaci Wykonawcy karę umowną:
 - 1) Za odstąpienie od umowy przez Wykonawcę z przyczyn, za które ponosi odpowiedzialność Zamawiający w wysokości 10% wynagrodzenia umownego.
3. Zamawiający może usunąć w zastępstwie Wykonawcy, na jego koszt i ryzyko wady nieusunięte w terminie ustalonym w § 6 umowy. Zamawiający ma obowiązek uprzedniego poinformowania Wykonawcy o zamiarze zastępczego usunięcia wad. Zastępcze usunięcie wady nie zwalnia z obowiązku zapłaty kar umownych, które naliczane są do momentu zastępczego usunięcia wady.
4. Wykonawca wyraża zgodę na potrącanie przez Zamawiającego kar umownych z przysługującego mu wynagrodzenia.

§ 8

W sprawach nie uregulowanych postanowieniami umowy zastosowanie mieć będą przepisy Kodeksu Cywilnego.

§ 9

Wszelkie zmiany i uzupełnienia treści umowy mogą być dokonywane wyłącznie w formie pisemnej przez obie strony pod rygorem nieważności.

§ 10

Ewentualne spory mogące wynikać w trakcie realizacji niniejszej umowy, strony poddają pod rozstrzygnięcie sądu właściwego dla siedziby Zamawiającego.

§ 11

Umowa została sporządzona w 3 jednobrzmiących egzemplarzach, dwa egzemplarze dla Zamawiającego i jeden egzemplarz dla Wykonawcy.

„WYKONAWCA”:

„ZAMAWIAJĄCY”:



Zępanik nr 3 do zapytanie ofertowe

Urząd Gminy w Obrazowie

Obrazów 84 ♦ 27- 641 Obrazów
tel. (15) 836-51-62 ♦ fax: (15) 836-55-51 ♦ NIP: 864-131-52-33
www.obrazow.pl ♦ e-mail: sekretariat@obrazow.pl

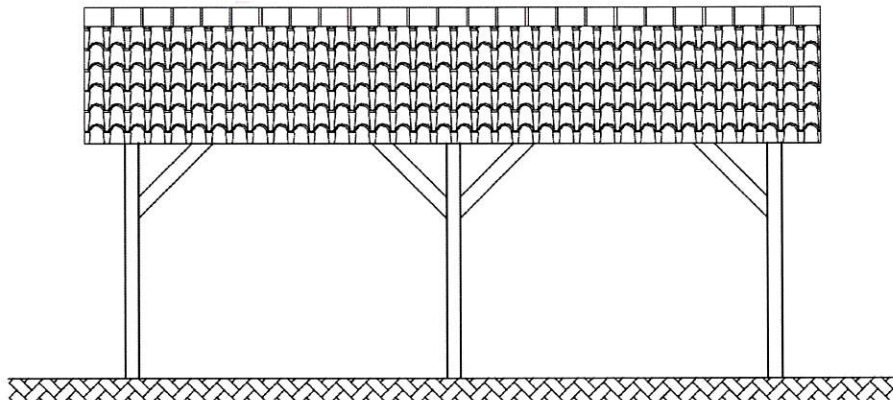
PROJEKT BUDOWLANY **budowy wiaty drewnianej**

Inwestycja: Budowa wiaty drewnianej

Adres inwestycji: działka gminna o nr ewid. 86/2, obręb 004 Głazów, 260906 – Obrazów

Właściciel nieruchomości: Gmina Obrazów, Obrazów 84, 27 – 641 Obrazów

Inwestor: Gmina Obrazów, Obrazów 84, 27 – 641 Obrazów



Obrazów, listopad 2016

Spis zawartości opracowania

1. Strona tytułowa
2. Wypis i wyrys z Miejscowego Planu Zagospodarowania Przestrzennego Gminy Obrazów w granicach sołectw gminy.
3. Opis techniczny projektu zagospodarowania terenu oraz opis techniczny budowlany.
4. Część rysunkowa.

OPIS TECHNICZNY

do projektu budowlanego na budowę wiaty drewnianej czworokątnej

Adres obiektu budowlanego:

Działka gminna o nr ewid. 86/2 położona w miejscowości Głazów, obręb 004, 260906 Obrazów .

Inwestor:

Gmina Obrazów

Obrazów 84

27 – 641 Obrazów

1. Podstawa opracowania.

- Mapa zasadnicza w skali 1:1000;
- Wizja lokalna i pomiary w terenie;
- Aktualne normy, rozporządzenia, karty katalogowe, literatura techniczna, warunki techniczne wykonania i odbioru robót budowlano – montażowych.

2. Przedmiot inwestycji.

Przedmiotem opracowania jest projekt budowy wiaty drewnianej na działce o nr ewid. 86/2 położonej w miejscowości Głazów, gm. Obrazów. Projektowana wiatka jest obiektem wolnostojącym, parterowym, niepodpiwniczonym o konstrukcji drewnianej .

Parametry techniczne obiektu:

- powierzchnia zabudowy: 15,56 m²;
- powierzchnia użytkowa: 13,59 m².

3. Stan istniejący.

Na części działki o nr ewid 86/2 położonej w miejscowości Głazów znajduje się budynek świetlicowo-garażowy i altana rekreacyjna drewniana. Na pozostałej części działki znajduje się droga dojazdowa, parkingi oraz tereny zielone. Działka uzbrojona jest w sieć energetyczną niskiego napięcia, sieć wodociągowa, gazową, telekomunikacyjną.

Projektowana wiatka nie będzie kolidowała z podziemnymi instalacjami, ponieważ instalacje te zostały zlokalizowane poza terenem projektowanym.

Działka graniczy z drogą powiatową o nr 0738T o nawierzchni asfaltowej.

4. Dane charakterystyczne dotyczące terenu

4.1 Powierzchnia działki 0,26 ha

4.2 Ukształtowanie działki: teren płaski

4.3 Teren, na którym projektowana jest wiata (warunki lokalizacyjne):

Przyjęto warunki gruntowe proste. Poziom posadowienia stóp fundamentowych przyjęto na głębokości 0,70 m poniżej istniejącego terenu. Projekt wykonano przy założeniach, że:

- poziom zwierciadła wody gruntowej jest poniżej poziomu posadowienia fundamentów i 1,5 m poniżej poziomu posadzki;
- głębokość przemarzania gruntu h_z : 0,8 m;
- obciążenie śniegiem - strefa III, obciążenie wiatrem - strefa I.

4.3.1 Nie znajduje się na terenie obszaru ochrony konserwatorskiej, urbanistyczno – architektonicznej i krajobrazowej gminy Obrazów na podstawie MIEJSCOWEGO PLANU ZAGOSPODAROWANIA PRZESTRZENNEGO GMINY OBRAZÓW W GRANICACH SOŁECTW GMINY

4.3.2 Nie znajduje się w granicach terenów górniczych.

4.3.3 Budowa wiaty nie spowoduje zmiany właściwości fizyczno-chemicznych wód podziemnych oraz zaburzeń w lokalnej cyrkulacji wód podziemnych.

4.3.4 Kategoria geotechniczna obiektu - kat. I, zgodnie z rozporządzeniem Ministra Spraw Wewnętrznych i Administracji z dnia 24 września 1998 r. w sprawie ustalenia geotechnicznych warunków posadowienia obiektów budowlanych.

5. Przewidziane roboty:

5.1. Montaż wiaty drewnianej czworokątnej.

5.1.2. Konstrukcja wiaty:

Wiata drewniana, czworokątna o powierzchni zabudowy 15,56 m². Wiata zaprojektowana w konstrukcji szkieletowej, otwartej. Wysokość wiaty do płatwi 2,10 m; wysokość wiaty w kalenicy 3,15 m.

Elementy wiaty wykonane z drewna sosnowego, sezonowanego, heblowanego.

Połączenie elementów wiaty za pomocą wkrętów do drewna oraz połączeń ciesielskich.

Słupy o przekrojach 12x12 cm oraz wysokości 2,10 m.

Płatwie o wymiarach 12 cm x 12 cm.

Krokwie o wymiarach: 6,5 cm x 13 cm.

Odkosy (zastrzały) o wymiarach: 7 cm x 12 cm.

Łaty o wymiarach: 4x5 cm.

Kontrłaty o wymiarach: 2,5x5 cm.

Dach dwuspadowy pokryty blachodachówką. Połącze dachu wysunięte poza zewnętrzną krawędź słupów 35 cm. Do czoła krokiew przymocowana deska okapowa o szerokości 15 cm oraz grubości 2,5 cm. Do czoła łąt przymocowana wiatrownica o szerokości 14 cm oraz grubości 2,5 cm. Pełne deskowanie dachu wykonane z desek gr. 18 mm. Deskowanie zabezpieczone warstwą folii wysokoparoprzepuszczalnej. Szczyty wiaty zabudowane deską gr. 25 mm.

Wiąta malowana drewnochronem koloru jasno-brązowego.

Konstrukcja wiaty zostanie dwukrotnie zaimpregnowana.

6. Roboty montażowe:

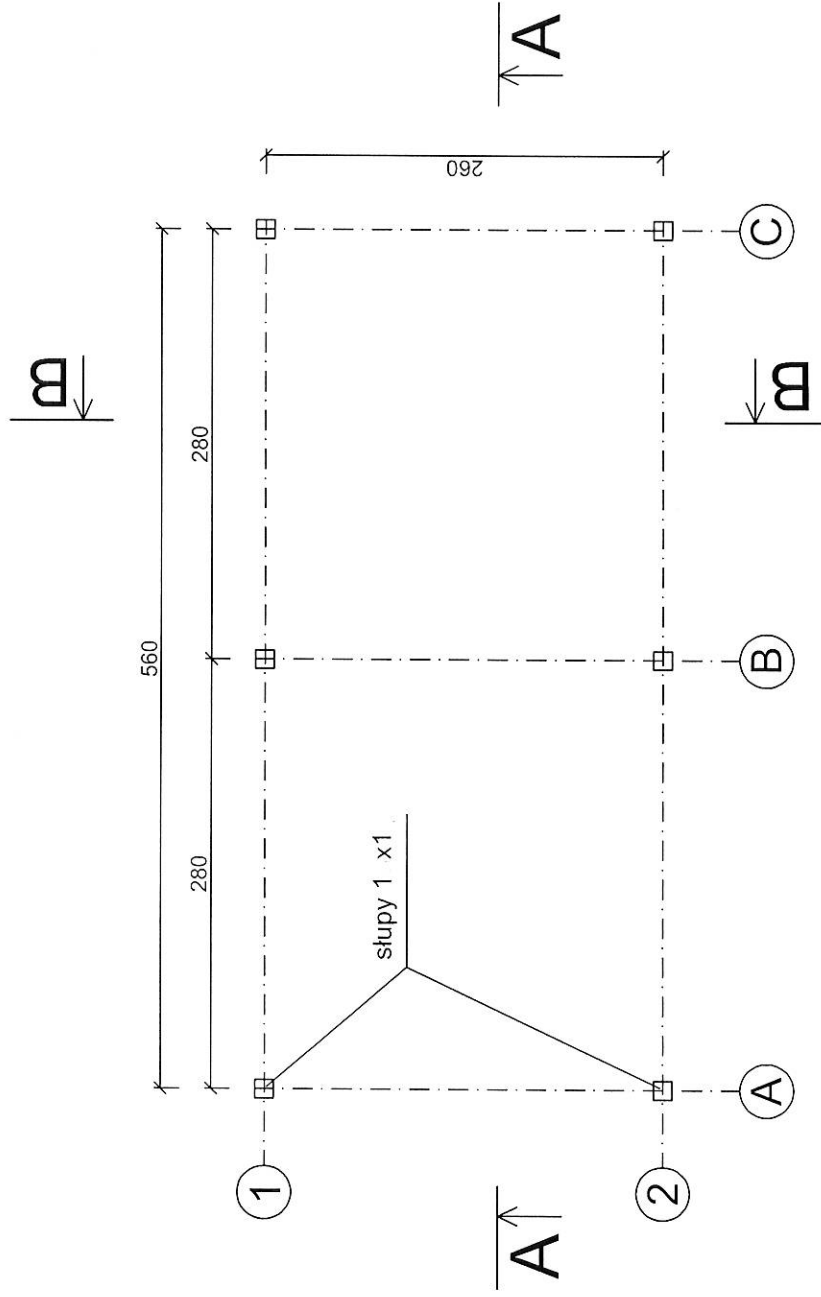
- montaż wiaty drewnianej czworokątnej do fundamentów betonowych o wymiarach: głębokość 0,70 m, szerokość 0,60 m.

7. Uwagi końcowe:

- Przy wykonywaniu robót budowlanych należy stosować wyroby budowlane o właściwościach umożliwiających spełnienie obiektowi wymagań podstawowych - dopuszczone do obrotu i stosowania w budownictwie.
- Całość robót należy wykonać zgodnie z obowiązującymi przepisami branżowymi i BHP.
- Jeżeli w trakcie wykonywania robót zostaną odkryte dodatkowe miejsca skrzyżowań i zbliżeń z innym uzbrojeniem terenu, należy je zaznaczyć na planach sytuacyjnych a skrzyżowanie wykonać zgodnie z PN.
- Wszystkie punkty geodezyjne, znajdujące się w rejonie inwestycji podlegają ochronie prawnej (stosownie do przepisów Ustawy z dnia 17 maja 1989r. Prawo Geodezyjne i Kartograficzne oraz rozporządzenia Ministra Spraw Wewnętrznych i Administracji z dnia 15 kwietnia 1999 r., a także rozporządzenia Ministra Rozwoju Regionalnego i Budownictwa z dnia 24 stycznia 2001r. w sprawie ochrony znaków geodezyjnych, grawimetrycznych i magnetycznych). Punkty te należy chronić a w przypadku konieczności ich likwidacji należy zlecić uprawnionej jednostce wykonawstwa geodezyjnego ich przeniesienie.

CZEŚĆ RYSUNKOWA

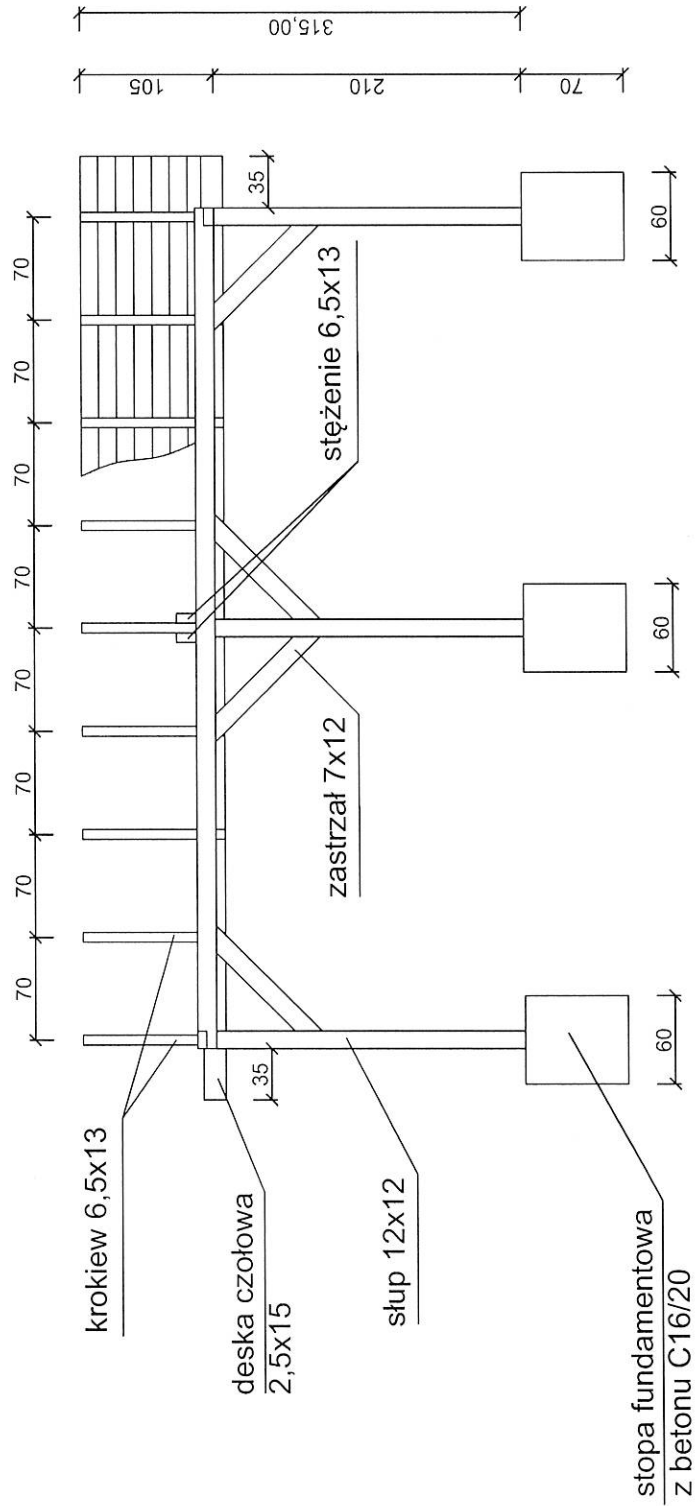
RZUT POZIOMY
SKALA 1:50



Investor:	Gmina Obrazów, Obrazów 84, 27-641 Obrazów		
Obiekt:	Budowa wiaty drewnianej na działce o nr ewid.86/2 w miejscowości Głazów		
Nazwa rysunku:	Rzut poziomy	Rysunek : 1	Skala : 1:50
Data opracowania:	Listopad 2016	Branża :	Budowlana

Uwaga: wymiary podano w cm

PRZEKRÓJ A-A
SKALA 1:50



Investor:

Gmina Obrazów, Obrazów 84, 27-641 Obrazów

Obiekt:

Budowa wiaty drewnianej na działce
o nr ewid.86/2 w miejscowości Głazów

Nazwa rysunku:

Przekrój A-A

Rysunek: 2

Skala: 1:50

Data opracowania:

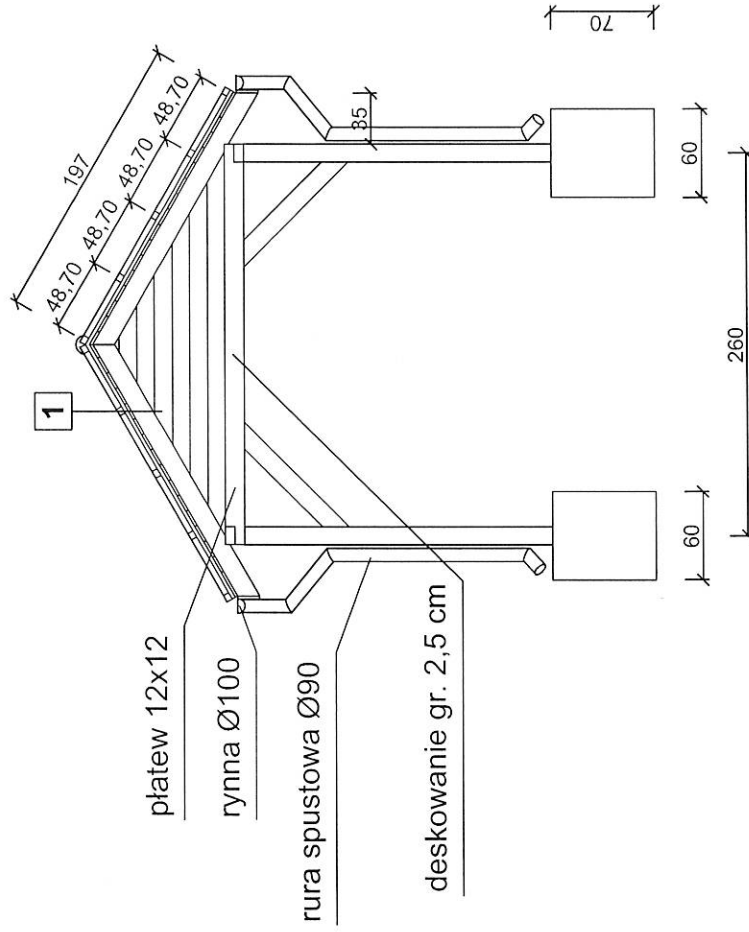
Listopad 2016

Branża:

Budowlana

Uwaga: wymiary podano w cm

PRZEKRÓJ B-B
SKALA 1:50



1

blachodachówka
łata 4x5 co 48,70 cm
kontrłata 2,5x5 co 70 cm
folia paroprzepuszczalna
deskowanie pełne gr. 1,8
krokiew 6,5x13

płatew 12x12

ryzna Ø100

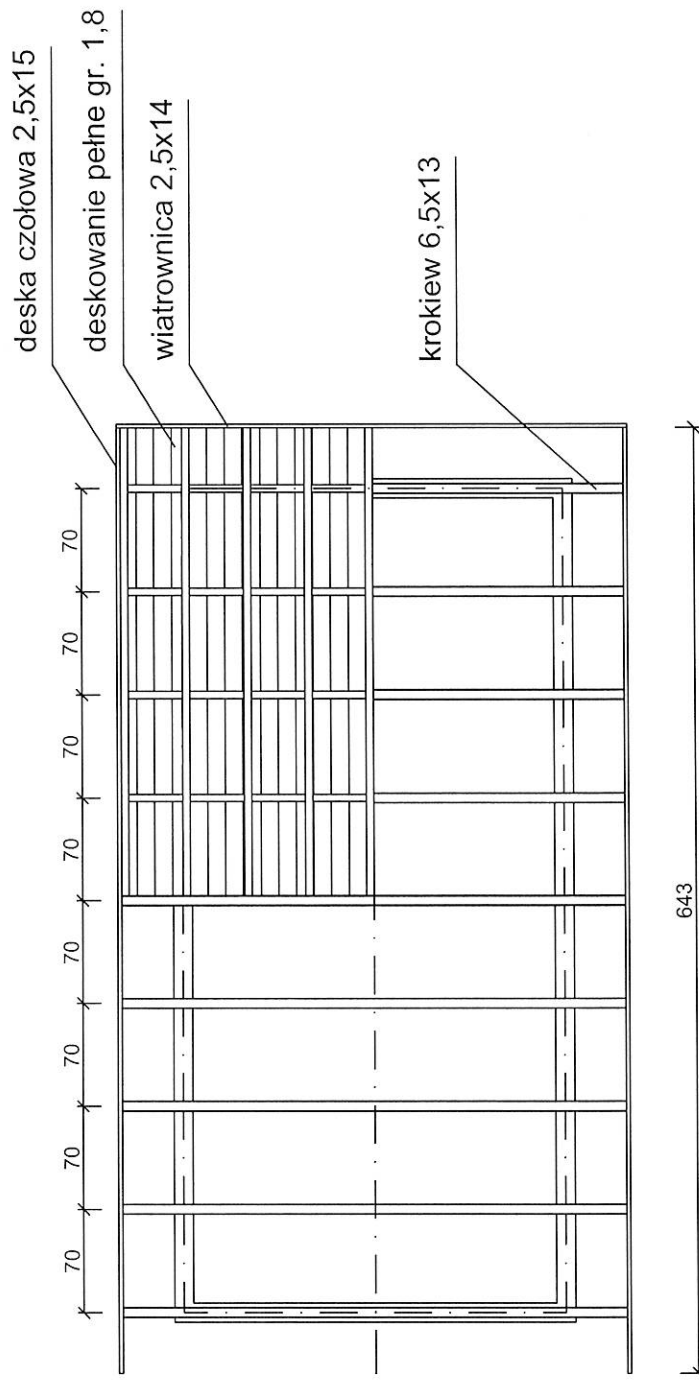
rura spustowa Ø90

deskowanie gr. 2,5 cm

Inwestor:	Gmina Obrazów, Obrazów 84, 27-641 Obrazów		
Objekt:	Budowa wiaty drewnianej na działce o nr ewid.86/2 w miejscowości Głazów		
Nazwa rysunku:	Przekrój B-B	Rysunek:	3
Data opracowania:	Listopad 2016	Skala:	1:50
		Branża:	Budowlana

Uwaga: wymiary podano w cm

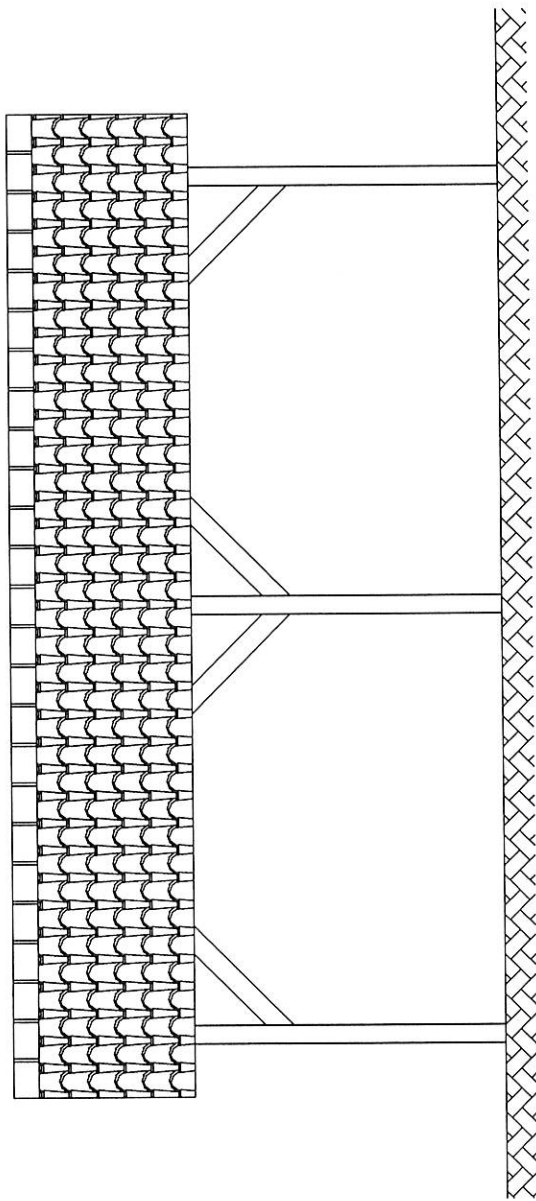

KONSTRUKCJA WIĘŻBY SKALA 1:50



<i>Inwestor:</i>	Gmina Obrazów, Obrazów 84, 27-641 Obrazów		
<i>Obiekt:</i>	Budowa wiaty drewnianej na działce o nr ewid.86/2 w miejscowości Głazów		
<i>Nazwa rysunku:</i>	Konstrukcja więźby	<i>Rysunek:</i> 4	<i>Skala:</i> 1:50
<i>Data opracowania:</i>	Listopad 2016		<i>Branża:</i> Budowlana

Uwaga: wymiary podano w cm

ELEWACJE
SKALA 1:50



Investor:

Gmina Obrazów, Obrazów 84, 27-641 Obrazów

Obiekt:

Budowa wiaty drewnianej na działce
o nr ewid.86/2 w miejscowości Głazów

Nazwa rysunku:

ELEWACJE

Rysunek: 5

Skala: 1:50

Data opracowania: Listopad 2016

Branża:

Budowlana

świadczą się zgodność niniejszej kopii z treścią materiału państwowego zasobu geodezyjnego i kartograficznego

organ prowadzący państwowy zasob geodezyjny i kartograficzny: Starosta Sandomierski Powiatowy Ośrodek Dokumentacji Geodezyjnej i Kartograficznej w Sandomierzu

nazwa materiału zasobu

klasyfikator ewidencyjny materiału zasobu

data wykonania kopii: 13. LIP. 2016

imię, nazwisko i podpis osoby reprezentującej organ: mgr inż. Robert Jarosz

KOPIA MAPA ZASADNICZA

Skala 1:1000

Województwo ; świętokrzyskie

Powiat ; sandomierski

Gmina ; Obrazów

Obiekt ; Głazów

Sekcja nr ; 7.139.26.08.3


Z up. STAROSTY
KIEROWNIK POWIATOWEGO OŚRODKA
Dokumentacji Geodezyjnej i Kartograficznej

mgr inż. Robert Jarosz

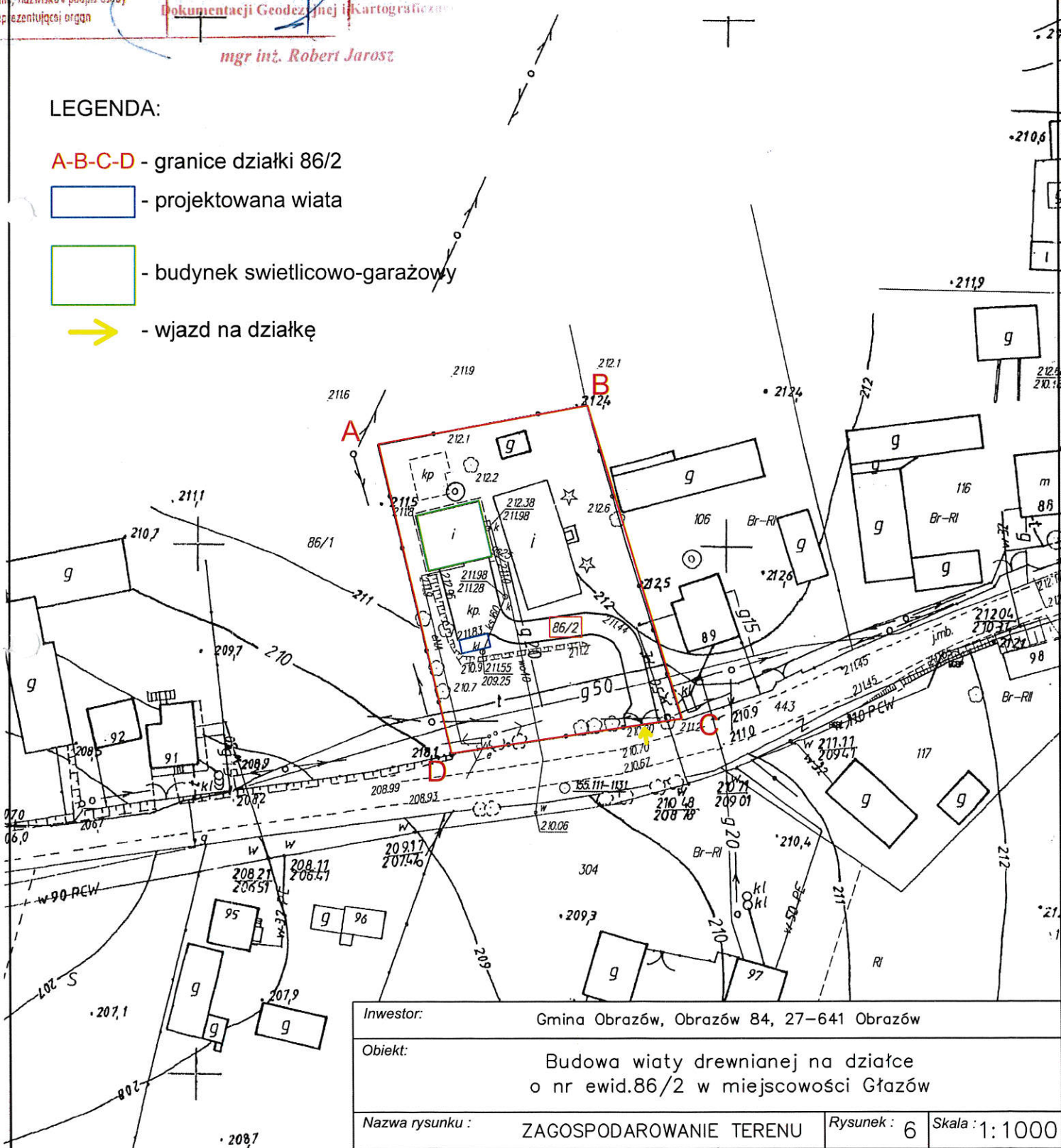
LEGENDA:

A-B-C-D - granice działki 86/2

 - projektowana wiata

 - budynek świetlicowo-garażowy

 - wjazd na działkę



Inwestor:	Gmina Obrazów, Obrazów 84, 27-641 Obrazów		
Obiekt:	Budowa wiaty drewnianej na działce o nr ewid.86/2 w miejscowości Głazów		
Nazwa rysunku :	ZAGOSPODAROWANIE TERENU	Rysunek :	6
Data opracowania :	Listopad 2016	Branża :	Budowlana
		Skala :	1:1000