



# **Program usuwania azbestu z terenu Gminy Obrazów**

**Opracowany przez Zespół**

**WGS84 Polska Sp. z o.o.  
ul. Białostocka 22 lok. 30  
03-741 Warszawa**

[www.wgs84.pl](http://www.wgs84.pl)



## Spis treści

1.	Wstęp .....	3
1.1.	Cel i zadania <i>Programu usuwania azbestu z terenu Gminy Obrazów</i> .....	4
1.2.	Zgodność <i>Programu</i> z krajowymi, wojewódzkimi, powiatowymi i gminnymi dokumentami programowymi .....	5
1.3.	Azbest i jego właściwości .....	9
1.4.	Szkodliwy wpływ azbestu na zdrowie człowieka .....	11
2.	Prawne aspekty użytkowania i usuwania wyrobów zawierających azbest .....	12
3.	Inwentaryzacja wyrobów azbestowo-cementowych na terenie Gminy Obrazów .....	20
3.1.	Ogólna charakterystyka Gminy Obrazów .....	20
3.2.	Metodyka przeprowadzenia inwentaryzacji.....	22
3.3.	Analiza wyników inwentaryzacji wyrobów azbestowo-cementowych na terenie Gminy Obrazów.....	24
3.3.1.	Płyty azbestowo-cementowe stanowiące pokrycia dachowe obiektów budowlanych .....	24
3.3.2.	Rury i złącza azbestowo-cementowe do pozostawienia w ziemi .....	25
3.3.3.	Płyty azbestowo-cementowe w elewacjach budynków .....	25
3.3.4.	Drogi utwardzone odpadami zawierającymi azbest .....	25
3.3.5.	Podsumowanie ilości wyrobów azbestowo-cementowych na terenie Gminy Obrazów .....	26
3.4.	Rozmieszczenie przestrzenne płyt azbestowo-cementowych .....	26
3.5.	Stan techniczny wyrobów zawierających azbest .....	40
3.6.	Obiekty użyteczności publicznej.....	41
4.	Postępowanie z wyrobami i odpadami zawierającymi azbest.....	42
4.1.	Podnoszenie świadomości ekologicznej mieszkańców .....	42
4.2.	Działania informacyjno-edukacyjne wśród mieszkańców Gminy.....	43
4.3.	Procedury dotyczące postępowania z wyrobami i odpadami zawierającymi azbest .....	44
4.4.	Usuwanie wyrobów zawierających azbest .....	44
4.5.	Unieszkodliwianie odpadów azbestowych .....	45
5.	Harmonogram realizacji <i>Programu usuwania azbestu z terenu Gminy Obrazów</i> .....	45
6.	Koszty realizacji <i>Programu usuwania azbestu z terenu Gminy Obrazów</i> .....	47
7.	Źródła finansowania realizacji <i>Programu</i> .....	49
7.1	Alokacja środków finansowych z budżetu Gminy.....	50
7.2	Możliwości pozyskania środków finansowych na działania związane z usuwaniem azbestu.....	51
7.2.1.	Wojewódzki Fundusz Ochrony Środowiska i Gospodarki Wodnej w Kielcach.....	51
7.2.2.	Bank Gospodarki Żywnościowej S.A. ....	51
7.2.3.	Program Rozwoju Obszarów Wiejskich na lata 2007-2013 .....	53
8.	Monitoring procesu realizacji <i>Programu</i> .....	56
9.	Podsumowanie.....	58
10.	Bibliografia.....	60
11.	Spis załączników, tabel, wykresów i map .....	62



## 1. Wstęp

Opracowanie niniejszego dokumentu związane jest z realizacją zapisów zawartych w *Programie Oczyszczania Kraju z Azbestu na lata 2009-2032*. Na poziomie lokalnym zadania wynikające z *Programu Oczyszczania Kraju z Azbestu na lata 2009-2032* powinny być realizowane m.in. przez samorząd gminny, do zadań którego w szczególności należy przygotowywanie i aktualizacja programów usuwania azbestu i wyrobów zawierających azbest.

Przygotowanie *Programu usuwania azbestu z terenu Gminy Obrazów* poprzedzone zostało wykonaniem inwentaryzacji pokryć dachowych i okładzin elewacyjnych wykonanych z płyt azbestowo-cementowych, a także innych wyrobów azbestowych. Wyniki inwentaryzacji zostały zebrane w bazie danych. Zgromadzone dane umożliwiły przygotowanie mapy rozmieszczenia wyrobów zawierających azbest wraz z analizą stanu płyt azbestowo-cementowych (stopnia pilności usunięcia azbestu ocenionego wizualnie).

Na podstawie przeprowadzonej inwentaryzacji oszacowano koszty usunięcia płyt azbestowo-cementowych z terenu Gminy Obrazów oraz wskazano potencjalne źródła finansowania przedsięwzięć, polegających na usuwaniu i unieszkodliwianiu wyrobów azbestowych. Zaproponowano także wskaźniki monitorowania realizacji *Programu usuwania azbestu z terenu Gminy Obrazów*.

*Program usuwania azbestu z terenu Gminy Obrazów* (zwany także w dalszej części dokumentu *Programem*) składa się z dziewięciu rozdziałów:

- 1 **Wstęp**, w którym omówione zostały cele i zadania *Programu*, dokonano analizy zgodności *Programu* z dokumentami wyższego rzędu, wskazano właściwości azbestu i jego szkodliwego wpływu na zdrowie człowieka.
- 2 **Prawne aspekty użytkowania i usuwania wyrobów zawierających azbest**, w którym opisany został stan prawny w zakresie użytkowania, usuwania i składowania wyrobów zawierających azbest.
- 3 **Inwentaryzacja wyrobów azbestowo-cementowych na terenie Gminy Obrazów**, gdzie scharakteryzowano Gminę Obrazów, opisano metodykę wykonania inwentaryzacji, oszacowano ilość wyrobów zawierających azbest, przygotowano analizy wyników w podziale na rodzaje wyrobów azbestowo-cementowych, stopień pilności usunięcia azbestu i przestrzenne rozmieszczenie obiektów budowlanych, w których wykorzystano płyty azbestowo-cementowe.



- 4 **Postępowanie z wyrobami i odpadami zawierającymi azbest**, w którym omówiono planowane działania informacyjne, procedury dotyczące postępowania z wyrobami i odpadami zawierającymi azbest, przedstawiono wykaz firm, uprawnionych do usuwania azbestu z terenu Gminy Obrazów oraz informacje o składowiskach, przyjmujących odpady azbestowe.
- 5 **Harmonogram realizacji Programu usuwania azbestu z terenu Gminy Obrazów w latach 2010-2032.**
- 6 **Koszty realizacji Programu usuwania azbestu z terenu Gminy Obrazów**, w którym oszacowano całkowite koszty usunięcia wyrobów azbestowo-cementowych z terenu Gminy.
- 7 **Źródła finansowania realizacji Programu**, w którym wskazano potencjalne źródła finansowania bezpiecznego usuwania wyrobów zawierających azbest.
- 8 **Monitoring procesu realizacji Programu**, w którym zaproponowano wskaźniki oceny wdrażania Programu.
- 9 **Podsumowanie.**

Niniejszy dokument został opracowany na podstawie umowy z dnia 16 maja 2011 r. zawartej pomiędzy Gminą Obrazów i WGS84 Polska Sp. z o.o.

### **1.1. Cel i zadania Programu usuwania azbestu z terenu Gminy Obrazów**

Celem opracowania Programu usuwania azbestu z terenu Gminy Obrazów jest zaplanowanie bezpiecznego dla zdrowia mieszkańców i środowiska naturalnego usunięcia wyrobów zawierających azbest z obszaru Gminy do końca 2032 roku. Realizacji tego celu służą następujące zagadnienia:

1. identyfikacja skali zjawiska poprzez określenie ilości i rodzaju wyrobów azbestowych, jakie występują na terenie Gminy Obrazów,
2. przedstawienie aspektów prawnych użytkowania i usuwania wyrobów zawierających azbest,
3. opracowanie harmonogramu usuwania wyrobów azbestowych,
4. określenie możliwych źródeł finansowania prac związanych z sukcesywnym usuwaniem wyrobów zawierających azbest z terenu Gminy Obrazów,
5. zaprezentowanie listy firm uprawnionych do usuwania wyrobów azbestowych z terenu Gminy Obrazów,



6. przygotowanie listy składowisk odpadów niebezpiecznych, przyjmujących odpady zawierające azbest.

Niniejszy *Program* zakłada realizację zadań inwestycyjnych, zmierzających do oczyszczenia terenów Gminy Obrazów z wyrobów zawierających azbest oraz pozainwestycyjnych, polegających na:

- a) organizacji kampanii informacyjnych o szkodliwości azbestu oraz bezpiecznym użytkowaniu i usuwaniu wyrobów zawierających azbest,
- b) wdrożeniu monitoringu realizacji *Programu usuwania azbestu z terenu Gminy Obrazów*,
- c) podjęciu działań w kierunku pozyskania środków finansowych ze źródeł zewnętrznych dla wsparcia usuwania wyrobów zawierających azbest i ich unieszkodliwiania,
- d) okresowej weryfikacji i aktualizacji *Programu*.

## **1.2. Zgodność *Programu* z krajowymi, wojewódzkimi, powiatowymi i gminnymi dokumentami programowymi**

Zapisy *Programu usuwania azbestu z terenu Gminy Obrazów* są zgodne z kierunkami wyznaczonymi w:

1. Programie Oczyszczania Kraju z Azbestu na lata 2009-2032,
2. Planie Gospodarki Odpadami dla Województwa Świętokrzyskiego 2007-2011,
3. Planie Gospodarki Odpadami dla Powiatu Sandomierskiego na lata 2009-2012,
4. Planie Gospodarki Odpadami dla Ekologicznego Związku Gmin Dorzecza Koprzywianki na lata 2010-2013 z perspektywą do roku 2017.

### **Program Oczyszczania Kraju z Azbestu na lata 2009-2032**

*Program Oczyszczania Kraju z Azbestu na lata 2009-2032* został przyjęty przez Radę Ministrów Rzeczypospolitej Polskiej uchwałą nr 122/2009 z dnia 14 lipca 2009 roku (zmienionej uchwałą nr 39/2010 z 15 marca 2010 r.). Utrzymane w nim zostały następujące cele:

1. usunięcie i unieszkodliwienie wyrobów zawierających azbest,
2. minimalizacja negatywnych skutków zdrowotnych powodowanych kontaktem z włóknami azbestu,
3. likwidacja szkodliwego oddziaływania azbestu na środowisko.

Cele te osiągnęte będą przez realizację wzajemnie uzupełniających się zadań, na trzech poziomach (centralnym, wojewódzkim i lokalnym: powiatowym i gminnym),



finansowanych ze środków prywatnych i publicznych, w tym ze środków budżetowych pozostających w dyspozycji Ministra Gospodarki. Określono zadania niezbędne do oczyszczenia kraju z azbestu do 2032 r. i pogrupowano je w pięciu blokach tematycznych:

1. zadania legislacyjne,
2. działania edukacyjno-informacyjne skierowane do dzieci i młodzieży, szkolenia pracowników administracji rządowej i samorządowej,
3. zadania w zakresie usuwania azbestu i wyrobów zawierających azbest z obiektów budowlanych, z obiektów użyteczności publicznej, terenów byłych producentów wyrobów azbestowych, oczyszczania terenów nieruchomości, budowy składowisk oraz instalacji do unicestwiania włókien azbestowych,
4. monitoring realizacji *Programu* przy pomocy elektronicznego systemu informacji przestrzennej,
5. działania w zakresie oceny narażenia i ochrony zdrowia.

Szacowane jest, że na terenie kraju nadal użytkowane jest ok. 14,5 mln ton wyrobów zawierających azbest. Zaplanowano budowę 56 składowisk odpadów lub kwater przystosowanych do składowania odpadów zawierających azbest.

Jako jedno z najistotniejszych niedociągnięcia w dotychczasowej realizacji zadań wskazano zbyt małą ilość gminnych, powiatowych i wojewódzkich programów usuwania azbestu i wyrobów zawierających azbest.

### **Plan Gospodarki Odpadami dla Województwa Świętokrzyskiego 2007-2011**

*Plan Gospodarki Odpadami dla Województwa Świętokrzyskiego* został przyjęty uchwałą nr IX/152/07 Sejmiku Województwa Świętokrzyskiego z dnia 20 września 2007 r. Dokument podaje, że w roku 2005 zinwentaryzowano ok. 310.573 Mg wyrobów zawierających azbest. W związku z faktem, iż wiele gmin nie przekazało danych na temat ilości wyrobów zawierających azbest występujących na ich terenie oszacowano ilość wyrobów zawierających azbest na około 591.240 Mg.

Do końca 2018 roku powinno zostać usuniętych 60% wyrobów zawierające azbest, czyli ok. 354.744 Mg. Odpady zawierające azbest w większości pochodzą z rozbiórek i remontów, a ich ilość w ostatnich latach stopniowo wzrastała. Są to przede wszystkim pokrycia dachowe, elewacyjne oraz rury wodociągowe. W 2004 roku, oddano do użytkowania składowisko przeznaczone do składowania wyrobów zawierających azbest w miejscowości Dobrów w gminie Tuczępy.

*Plan Gospodarki Odpadami dla Województwa Świętokrzyskiego* zakłada realizację następujących celów: krótkookresowego (2007-2011) polegającego na sukcesywnym usuwaniu i unieszkodliwianiu wyrobów zawierających azbest oraz długookresowego



(2012-2019) tj. kontynuacji usuwania i unieszkodliwiania wyrobów zawierających azbest.

Działania przewidziane do realizacji w zakresie unieszkodliwiania odpadów zawierających azbest do podjęcia w latach 2007-2019 to:

- prowadzenie akcji informacyjno-edukacyjnych,
- aktualizacja wojewódzkiej bazy dotyczącej wyrobów zawierających azbest,
- opracowanie programów usuwania wyrobów zawierających azbest, w ramach planów gospodarki odpadami,
- realizacja programów usuwania wyrobów zawierających azbest,
- usuwanie i unieszkodliwianie wyrobów zawierających azbest.<sup>1</sup>

### **Plan Gospodarki Odpadami dla Powiatu Sandomierskiego na lata 2009-2012**

*Program Ochrony Środowiska i Plan Gospodarki Odpadami dla Powiatu Sandomierskiego na lata 2009-2012 z uwzględnieniem lat 2013-2016* został uchwalony w dniu 24 marca 2010 r. uchwałą nr XXXV/314/2010 Rady Powiatu w Sandomierzu.

W dokumencie stwierdzono, że gminach w powiecie przeprowadzona została inwentaryzacja miejsc występowania pokryć dachowych zawierających azbest. W 2004 r. w gminie Obrazów ilość wyrobów zawierających azbest oszacowano na 251.070 m<sup>2</sup>.

Na terenie powiatu sandomierskiego w latach 2004-2008 nie funkcjonował odrębny system selektywnego zbierania odpadów niebezpiecznych. Odpady niebezpieczne odbierane są od mieszkańców podczas zbiórki odpadów wielkogabarytowych według potrzeb zgłoszonych przez mieszkańców. Na terenie powiatu nie występują czynne składowiska odpadów niebezpiecznych, punkty zbiórki odpadów niebezpiecznych ani mogilniki. Odpady niebezpieczne są wywożone poza teren powiatu.

Podstawowym celem *Powiatowego Planu Gospodarki Odpadami dla Powiatu Sandomierskiego* na lata 2013-2016 jest kontynuacja już wprowadzonego systemu gospodarki odpadami. Planuje się kontynuację realizacji programu usuwania materiałów zawierających azbest i sukcesywną wymianę pokryć dachowych zawierających azbest. Działania podjęte w ramach *Planu* powinny przynieść efekty w postaci zmniejszenia ilości odpadów niebezpiecznych trafiających na „dzikie wysypiska”. W tym celu niezbędna jest akcja informacyjna, dogodna lokalizacja punktu zbierania odpadów niebezpiecznych, a także szersze wprowadzenie odbioru odpadów innych niż komunalne „na telefon”.

Harmonogram rzeczowo-finansowy najważniejszych zadań z zakresu gospodarki odpadami na lata 2009-2012 obejmuje opracowanie i wdrożenie programów usuwania azbestu we wszystkich gminach oraz edukację na temat jego szkodliwości przeprowadzone przy pomocy środków własnych JST i środków pomocowych

<sup>1</sup> *Plan Gospodarki Odpadami dla Województwa Świętokrzyskiego 2007-2011*



Regionalnego Programu Operacyjnego.<sup>2</sup>

### **Plan Gospodarki Odpadami dla Ekologicznego Związku Gmin Dorzecza Koprzywianki na lata 2010-2013 z perspektywą do roku 2017**

*Plan Gospodarki Odpadami dla Ekologicznego Związku Gmin Dorzecza Koprzywianki na lata 2010-2013 z perspektywą do roku 2017* został przyjęty uchwałą nr X/57/2011 Rady Gminy w Obrazowie z dnia 30 czerwca 2011 r.

W gminach należących do EZGDK przeprowadzona została inwentaryzacja pokryć dachowych zawierających azbest. W gminie Obrazów ilość wyrobów zawierających azbest oszacowano na 251.070 m<sup>2</sup>. Zakłada się, że inwentaryzacja powinna być corocznie aktualizowana, a stan wyrobów oceniany, gdyż stanowi ona podstawę dla podejmowania konkretnych działań.

*Plan* zakłada, że wszystkie wyroby zawierające azbest powinny zostać usunięte do 2032 r. Podejmowane działania informacyjne i edukacyjne przyczynią się do usuwania wyrobów azbestowych z budynków i instalacji będą polegały na udostępnianiu mieszkańcom informacji o firmach dopuszczonych na teren gminy i powiatu do świadczenia usług w zakresie odbierania wyrobów zawierających azbest.

Krótkookresowym celem gospodarki odpadami (2010-2013) jest udoskonalenie systemu gospodarki odpadami poprzez rozwój powszechnej segregacji odpadów, aby zapewnić sprawnie funkcjonujący system zbierania i unieszkodliwiania odpadów, opracowanie i wdrożenie programów usuwania azbestu we wszystkich gminach Związku, a także wdrożenie programów wymiany pokryć dachowych zawierających azbest połączonych z akcją informacyjną na temat szkodliwości azbestu. Podjęte działania ograniczą powstawanie tzw. dzikich wysypisk<sup>3</sup>.

Niniejszy dokument jest kontynuacją celów postawionych w *Planie Gospodarki Odpadami dla Ekologicznego Związku Gmin Dorzecza Koprzywianki na lata 2010-2013 z perspektywą do roku 2017*, jakimi są przeprowadzenie inwentaryzacji miejsc występowania wyrobów budowlanych zawierających azbest oraz bezpieczne dla zdrowia ludzi usunięcie tych wyrobów i zdeponowanie ich na wyznaczonych składowiskach, w sposób eliminujący ich negatywne oddziaływanie.

<sup>2</sup> *Plan Gospodarki Odpadami dla Powiatu Sandomierskiego na lata 2009-2012*

<sup>3</sup> *Plan Gospodarki Odpadami dla Ekologicznego Związku Gmin Dorzecza Koprzywianki na lata 2010-2013 z perspektywą do roku 2017*





### 1.3. Azbest i jego właściwości

Azbesty są minerałami naturalnie występującymi w przyrodzie, należącymi do dwóch grup: azbestów serpentynowych i azbestów amfibolowych. Do grupy serpentynów należy azbest chryzotylowy (azbest biały), natomiast w grupie azbestów amfibolowych znaczenie mają dwie odmiany: azbest amozytowy (azbest brązowy) i azbest krokidolityowy (azbest niebieski). Wszystkie odmiany azbestu krystalizowały się w postaci cienkich, wydłużonych monokryształów, których długość może niekiedy dochodzić do kilkudziesięciu centymetrów.

Z punktu widzenia chemicznego, azbesty są uwodnionymi krzemianami magnezu. Wzory chemiczne poszczególnych odmian azbestu zostały przedstawione poniżej:

chryzotyl	$Mg_6[(OH)_8Si_4O_{10}]$
krokidolit	$Na_2Fe_3Fe_2[(OH)Si_4O_{11}]_2$
amozyt	$(Fe,Mg)_7[(OH)Si_4O_{11}]_2$
antiofillit	$(Mg,Fe)_7[(OH)Si_4O_{11}]_2$
tremolit	$Ca_2Mg_5[(OH)Si_4O_{11}]_2$
aktynolit	$Ca_2(Mg)[(OH)Si_4O_{11}]_2$

Azbest chryzotylowy krystalizuje się w postaci rurek, a azbesty amfibolowe przyjmują formę grubszych, pręcikowatych kryształów. Włókna azbestu są wiązkami zbudowanymi z dużej liczby (nawet do kilku tysięcy, a niekiedy nawet kilkudziesięciu tysięcy) włókien elementarnych. W tych wiązkach pojedyncze kryształy azbestu są spójne za pomocą węglanu wapniowego.

Największe zastosowanie przemysłowe miał azbest serpentynowy (chryzotylowy), tworzący cienkie żyły w serpentynitach, o giętkich włóknach (do 0,1  $\mu m$  grubości), odpornych na działanie czynników chemicznych, wysokich temperatur oraz na ścieranie, a także źle przewodzących ciepło i elektryczność. Używany był do wyrobu tkanin ogniotrwałych, okładzin ciernych, szczęk hamulcowych, farb ogniotrwałych, materiałów izolacyjnych oraz niepalnych materiałów budowlanych.

Azbest amfibolowy charakteryzuje się dużą kwasoodpornością. Jest znacznie mniej rozpowszechniony w przyrodzie. Wykorzystywany był w przemyśle chemicznym.

Pomimo, iż występowanie azbestu w przyrodzie jest stosunkowo powszechne, tylko w kilku miejscach na świecie prowadzona była eksploatacja azbestu na skalę przemysłową. Polska nie posiada złóż azbestu nadających się do eksploatacji przemysłowej.



Wyroby zawierające azbest klasyfikowane są w dwóch klasach, biorąc pod uwagę kryterium zawartości azbestu, stosowane spoiwo oraz gęstość objętościową wyrobu:

1. klasa I (wyroby miękkie), których gęstość objętościowa jest mniejsza niż  $1.000 \text{ kg/m}^3$ , zawierające powyżej 20% (do 100% azbestu). Wyroby te łatwo ulegają uszkodzeniom mechanicznym, czemu towarzyszy znaczna emisja włókien azbestu do otoczenia. Najczęściej stosowane w tej klasie były wyroby tekstylne z azbestu, używane przez pracowników w celach ochronnych, koce gaśnicze, szczeliwa plecione, tektury uszczelkowe, materiały i wykładziny cierne.
2. klasa II (wyroby twarde), których gęstość objętościowa jest większa niż  $1.000 \text{ kg/m}^3$ , zawierające poniżej 20% azbestu. W wyrobach tych włókna azbestowe są mocno związane, a w przypadku mechanicznego uszkodzenia, np. pęknięcia, ma miejsce stosunkowo niewielka emisja azbestu do otoczenia w porównaniu z wyrobami klasy I. Niebezpieczeństwo dla zdrowia ludzi i środowiska stwarza mechaniczna obróbka tych wyrobów oraz rozbijanie w wyniku zrzucania w trakcie prac remontowych<sup>4</sup>.

W Polsce wyroby z klasy II były wykorzystane do produkcji płyt azbestowo-cementowych jako materiał budowlany, otrzymywany w wyniku prasowania mieszaniny cementu z włóknami azbestowymi, głównie w postaci płyt płaskich, falistych oraz rur azbestowo-cementowych. Płyty płaskie i faliste wykorzystywane były do krycia dachów, rzadziej do elewacji budynków gospodarczych i mieszkalnych czy przemysłowych. W znacznie mniejszych ilościach produkowane i stosowane były inne wyroby azbestowo-cementowe, tj. rury służące do wykonywania instalacji wodociągowych i kanalizacyjnych oraz przewody kominowe czy zsypy w budynkach wielokondygnacyjnych.

W Polsce na pokrycia dachowe stosowano głównie płyty faliste, w mniejszym stopniu płyty płaskie. Płyty faliste produkowane były głównie w zakładzie ZWAC „Izolacja” w Małkini, a płyty płaskie w Zakładach Wyrobów Azbestowo-Cementowych w Wierzbicy, Szczucinie, Trzemesznie i Ogrodzieńcu.

Produkcja płyt azbestowo-cementowych w Polsce została zakazana *ustawą z dnia 19 czerwca 1997 r. o zakazie stosowania wyrobów zawierających azbest*. W Unii Europejskiej stosowanie azbestu zostało zakazane z dniem 1 stycznia 2005 r.

W rządowym *Programie Oczyszczania Kraju z Azbestu na lata 2009-2032* okres trwałości płyt azbestowo-cementowych i innych wyrobów stosowanych w budownictwie określono na co najmniej 30 lat.

<sup>4</sup> „Zbiór przepisów i procedur dotyczących bezpiecznego postępowania z wyrobami zawierającymi azbest”, Ministerstwo Gospodarki, Warszawa, 2001



#### 1.4. Szkodliwy wpływ azbestu na zdrowie człowieka

Chorobotwórcze działanie azbestu jest wynikiem wdychania włókien zawieszonych w powietrzu. Szczególną cechą azbestu jest to, że włókna gromadzą się i pozostają w tkance płucnej w ciągu całego życia. Zmiany chorobowe mogą pojawić się po kilku lub nawet kilkudziesięciu latach.

Biologiczna agresywność pyłu azbestowego jest zależna od stopnia penetracji i ilości włókien, zatrzymanych w dolnej części układu oddechowego. Wynika to głównie z fizycznych i aerodynamicznych cech włókien. Duże znaczenie ma średnica włókien. Włókna cienkie, o średnicy poniżej 3 mikrometrów, przenoszone są łatwiej i docierają do końcowych odcinków dróg oddechowych, a włókna grube, o średnicy powyżej 5 mikrometrów, zatrzymują się w górnych odcinkach dróg oddechowych. Skręcone włókna chryzotyłu o dużej średnicy, mają tendencję do zatrzymywania się wyżej, w porównaniu z igłowymi włóknami azbestów amfibolowych, z łatwością przenikających do obwodowych części płuc.

Największe zagrożenie dla organizmu ludzkiego stanowią włókna respirabilne, dostające się z powietrzem do pęcherzyków płucnych, o średnicy mniejszej od 3 mikrometrów. Według danych zawartych w publikacjach Światowej Organizacji Zdrowia, najważniejszą cechą determinującą zdolność włókien do wywołania nowotworów są ich fizyczne wymiary, czyli średnica poniżej 3 mikrometrów oraz długość powyżej 5 mikrometrów. Nie istnieją dowody, że jeden z typów azbestu niesie ze sobą większe ryzyko zachorowań niż inny, więc wszystkie typy azbestu traktowane są jako powodujące takie samo ryzyko raka płuca. Pomimo istnienia normatywów stężenia włókien azbestu w powietrzu, nie można określić dawki progowej pyłu dla rakotwórczego działania azbestu<sup>5</sup>.

Pomiędzy pierwszym narażeniem a pojawieniem się objawów chorobowych związanych z ekspozycją na azbest najczęściej mija długi okres czasu, co oznacza, że aktualnie wykrywane są skutki zdarzeń, które miały miejsce 20-40 lat temu. Główną patologią zawodową pracowników zakładów przetwarzających azbest jest azbestoza, czyli śródmiąższowe zwłóknienie tkanki płucnej. Włókna azbestowe mogą zalegać w tkance płucnej przez długi okres, a proces zwłóknieniowy może pojawić się po wielu latach od ustania narażenia. Pylica azbestowa może zwiększyć wystąpienie raka płuca i międzybłoniaka opłucnej lub otrzewnej.

Rak płuca jest najbardziej powszechnym nowotworem złośliwym powodowanym

---

<sup>5</sup> „Azbest. Ekspozycja zawodowa i środowiskowa.”, pod red. Neonili Szeszeni-Dąbrowskiej, Łódź, 2004



przez azbest. Zagrożenie wystąpieniem raka płuca w badanych populacjach zawodowo narażonych na pył azbestu wykazuje duże zróżnicowanie w zależności od typu włókna, technologii przetwórstwa, zawartości włókien respirabilnych w pyłe, średnicy, długości, kształtu włókna, stężenia pyłu, liczby lat pracy w warunkach natężenia i ogólnej dawki pyłu<sup>6</sup>. Oba nowotwory, zarówno rak płuca, jak i międzybłoniak opłucnej, rozwijają się gwałtownie i charakteryzują się krótką przeżywalnością.

Nadal istnieje ryzyko narażenia na kontakt z wyrobami zawierającymi azbest w budynkach, urządzeniach i instalacjach poprzez:

- niewłaściwe składowanie odpadów azbestowych,
- użytkowanie wyrobów azbestowych, prowadzące do zanieczyszczenia powietrza pyłem azbestowym np. w wyniku: korozji i mechanicznych uszkodzeń płyt azbestowo-cementowych, ścierania tarcz sprzęgłowych i hamulcowych,
- niewłaściwe usuwanie z dachów i elewacji wyrobów zawierających azbest,
- urządzenia grzewcze, wentylacyjne, klimatyzacyjne i izolacje zawierające azbest.

W celu zminimalizowania narażenia na pył azbestowy wprowadzono zakaz produkcji i stosowania wyrobów zawierających azbest, a regulacje prawne określają wymogi dotyczące bezpiecznego użytkowania wyrobów zawierających azbest, a także obowiązki pracodawców i pracowników, wykonujących prace polegające na zabezpieczeniu i usuwaniu wyrobów zawierających azbest.

## **2. Prawne aspekty użytkowania i usuwania wyrobów zawierających azbest**

Na mocy *ustawy z dnia 19 czerwca 1997 r. o zakazie stosowania wyrobów zawierających azbest* w celu wyeliminowania produkcji, stosowania oraz obrotu wyrobami zawierającymi azbest zakazano wprowadzania na terytorium Rzeczypospolitej Polskiej wyrobów zawierających azbest i azbestu, produkcji wyrobów zawierających azbest oraz obrotu azbestem i wyrobami zawierającymi azbest.

### **Definicja azbestu**

Zgodnie z *ustawą z dnia 19 czerwca 1997 r. o zakazie stosowania wyrobów zawierających azbest*, azbestem nazywane są następujące włókniste krzemiany:

1. azbest chryzotylowy, nr CAS 12001-29-5,
2. azbest krokidolitowy, nr CAS 12001-28-4,

---

<sup>6</sup> *Ibid.*



3. azbest amozytowy (gruenerytowy), nr CAS 12172-73-5,
4. azbest antofilitowy, nr CAS 77536-67-5,
5. azbest tremolitowy, nr CAS 77536-68-6,
6. azbest aktynolitowy, nr CAS 77536-66-4.

### **Azbest jako substancja szczególnie niebezpieczna**

W ustawie z dnia 27 kwietnia 2001 r. - *Prawo ochrony środowiska* zabroniono wprowadzania do obrotu lub ponownego wykorzystywania substancji stwarzających szczególne zagrożenie dla środowiska. Substancją stwarzającą szczególne zagrożenie dla środowiska jest m.in. azbest.

Substancje te powinny być wykorzystywane, przemieszczane i eliminowane przy zachowaniu szczególnych środków ostrożności, a instalacje lub urządzenia, w których jest lub był wykorzystywany azbest, powinny zostać oczyszczone lub unieszkodliwione. Do instalacji lub urządzeń, co do których istnieje podejrzenie, iż były w nich wykorzystywane substancje stwarzające szczególne zagrożenie dla środowiska, stosuje się wymagania dotyczące postępowania z instalacjami i urządzeniami, w których były lub są wykorzystywane te substancje.

### **Oznakowanie wyrobów zawierających azbest**

Na mocy *rozporządzenia Ministra Gospodarki z dnia 13 grudnia 2010 r. w sprawie wymagań w zakresie wykorzystywania wyrobów zawierających azbest oraz wykorzystywania i oczyszczania instalacji lub urządzeń, w których były lub są wykorzystywane wyroby zawierające azbest*, instalacje lub urządzenia zawierające azbest oraz użytkowane bez zabezpieczenia drogi i pozostawione w ziemi wyłączone z użytkowania rury azbestowo-cementowe należy oznakować.

W przypadku braku możliwości trwałego umieszczenia oznakowania na instalacji lub urządzeniu zawierającym azbest oznakowanie umieszcza się w widocznym miejscu w każdym pomieszczeniu, w którym taka instalacja lub urządzenie się znajdują, dodając ostrzeżenie „Pomieszczenie zawiera azbest”. Oznakowanie rur azbestowo-cementowych umieszcza się na stałych elementach nadpoziomowych instalacji. Drogi utwardzone odpadami zawierającymi azbest podlegają oznakowaniu na elementach pionowych na całym odcinku drogi, po każdym skrzyżowaniu z inną drogą. Drogi zabezpieczone nie podlegają oznakowaniu po potwierdzeniu braku emisji włókien azbestu z odpadów zawierających azbest wykorzystanych do utwardzenia drogi zabezpieczonej. Wzór oznakowania został zamieszczony w załączniku 1.



## Inwentaryzacja wyrobów azbestowych

Obowiązek inwentaryzacji wyrobów zawierających azbest wynika z art. 162 *ustawy z dnia 27 kwietnia 2001 r. - Prawo ochrony środowiska*. Zgodnie z *rozporządzeniem Ministra Gospodarki z dnia 13 grudnia 2010 r. w sprawie wymagań w zakresie wykorzystywania wyrobów zawierających azbest oraz wykorzystywania i oczyszczania instalacji lub urządzeń, w których były lub są wykorzystywane wyroby zawierające azbest*, wyroby zawierające azbest, instalacje lub urządzenia zawierające azbest, drogi utwardzone odpadami zawierającymi azbest, rury azbestowo-cementowe oraz usunięte wyroby zawierające azbest inwentaryzuje się poprzez sporządzenie spisu z natury.

Wynik inwentaryzacji powinien zostać ujęty w „Informacji o wyrobach zawierających azbest” (załącznik nr 2) i przedkładany corocznie w terminie **do dnia 31 stycznia** właściwemu marszałkowi województwa. Osoba fizyczna niebędąca przedsiębiorcą przedkłada informację odpowiednio wójtowi, burmistrzowi lub prezydentowi miasta. Informacja powinna zostać sporządzona w dwóch egzemplarzach. Jeden egzemplarz przedkłada się w formie pisemnej właściwemu organowi, a drugi egzemplarz powinien być przechowywany przez okres jednego roku, do czasu sporządzenia następnej informacji.

Informacja o rozmieszczeniu dróg zabezpieczonych oraz dróg utwardzonych odpadami zawierającymi azbest przed wejściem w życie *ustawy z dnia 19 czerwca 1997 r. o zakazie stosowania wyrobów zawierających azbest*, ale niezabezpieczonych trwale przed emisją włókien azbestu, na terenie danej gminy oraz o potwierdzeniu braku emisji włókien azbestu z odpadów zawierających azbest wykorzystanych do utwardzenia danej drogi powinna być ogólnie dostępna w urzędzie gminy oraz na stronie internetowej urzędu.

Zgodnie z *rozporządzeniem Ministra Środowiska z dnia 23 lipca 2009 r. w sprawie sposobu przedkładania marszałkowi województwa informacji o rodzaju, ilości i miejscach występowania substancji stwarzających szczególne zagrożenie dla środowiska*, informację o rodzaju, ilości i miejscach występowania substancji stwarzających szczególne zagrożenie dla środowiska wójt, burmistrz lub prezydent miasta powinien przedkładać marszałkowi województwa do 31 marca za poprzedni rok kalendarzowy (załącznik 4) w formie elektronicznej na informatycznych nośnikach danych oraz w formie pisemnej.



## Sukcesywne eliminowanie azbestu

Zgodnie z przepisami ustawy z dnia 27 kwietnia 2001 r. - Prawo ochrony środowiska, azbest podlega sukcesywnej eliminacji. Sposób postępowania z odpadami został określony w ustawie o odpadach z dnia 27 kwietnia 2001 r. Przepisami rozporządzenia Ministra Gospodarki z dnia 13 grudnia 2010 r. w sprawie wymagań w zakresie wykorzystywania wyrobów zawierających azbest oraz wykorzystywania i oczyszczania instalacji lub urządzeń, w których były lub są wykorzystywane wyroby zawierające azbest, wyroby zawierające azbest mogą być wykorzystywane w sposób niestwarzający zagrożenia dla środowiska i zdrowia ludzi w terminie do **dnia 31 grudnia 2032 r.**

## Obowiązki właściciela nieruchomości

Zgodnie z rozporządzeniem Ministra Gospodarki z dnia 5 sierpnia 2010 r. zmieniającym rozporządzenie w sprawie sposobów i warunków bezpiecznego użytkowania i usuwania wyrobów zawierających azbest, właściciel, użytkownik wieczysty lub zarządca nieruchomości, a także obiektu, urządzenia budowlanego, instalacji przemysłowej lub innego miejsca zawierającego azbest, powinien przeprowadzić kontrole stanu tych wyrobów w terminach wynikających z oceny stanu tych wyrobów.

Z przeprowadzonej kontroli okresowej powinna zostać sporządzona w dwóch egzemplarzach „Ocena stanu i możliwości bezpiecznego użytkowania wyrobów zawierających azbest” (załącznik 3). Jeden egzemplarz oceny łącznie z dokumentacją miejsca zawierającego azbest, obiektu, urządzenia budowlanego lub instalacji przemysłowej powinien być przechowywany przez wypełniającego formularz, natomiast drugi egzemplarz oceny powinien zostać przekazany właściwemu organowi nadzoru budowlanego w terminie 30 dni od daty sporządzenia oceny.

## Obowiązki wykonawcy prac polegających na usuwaniu wyrobów azbestowych

Zgodnie z rozporządzeniem Ministra Gospodarki, Pracy i Polityki Społecznej z dnia 2 kwietnia 2004 r. w sprawie sposobów i warunków bezpiecznego użytkowania i usuwania wyrobów zawierających azbest, wykonawca prac polegających na zabezpieczeniu i usuwaniu wyrobów zawierających azbest, zobowiązany jest do uzyskania odpowiednio zezwolenia, pozwolenia, decyzji zatwierdzenia programu gospodarowania odpadami niebezpiecznymi albo złożenia organowi informacji o sposobie gospodarowania odpadami niebezpiecznymi, przeszkolenia przez uprawnioną instytucję zatrudnianych pracowników, osób kierujących lub nadzorujących prace polegające na zabezpieczeniu i usuwaniu



wyrobów zawierających azbest w zakresie bezpieczeństwa i higieny pracy przy zabezpieczaniu i usuwaniu tych wyrobów oraz przestrzegania procedur dotyczących bezpiecznego postępowania, opracowania przed rozpoczęciem prac szczegółowego planu prac usuwania wyrobów zawierających azbest, obejmującego w szczególności:

- a) identyfikację azbestu w przewidzianych do usunięcia materiałach, na podstawie udokumentowanej informacji od właściciela lub zarządcy obiektu albo też na podstawie badań przeprowadzonych przez akredytowane laboratorium,
- b) informacje o metodach wykonywania planowanych prac,
- c) zakres niezbędnych zabezpieczeń pracowników oraz środowiska przed narażeniem na szkodliwość emisji azbestu, w tym problematykę określoną przepisami dotyczącymi planu bezpieczeństwa i ochrony zdrowia,
- d) ustalenie niezbędnego dla rodzaju wykonywanych prac monitoringu powietrza.

Zgodnie z art. 17 pkt. 1 ust. 1a ustawy z dnia 27 kwietnia 2001 r. o odpadach wytwórca odpadów, który prowadzi działalność polegającą na świadczeniu usług w zakresie budowy, rozbiórki, remontu obiektów, czyszczenia zbiorników lub urządzeń oraz sprzątnięcia, konserwacji i napraw, a także przetwarzania odpadów zawierających azbest w urządzeniach przewoźnych, jest obowiązany do uzyskania decyzji zatwierdzającej program gospodarki odpadami. Natomiast zgodnie z art. 17 pkt. 1 ust. 3a ustawy z dnia 27 kwietnia 2001 r. o odpadach wytwórca odpadów, który jednocześnie prowadzi działalność w zakresie rozbiórki i remontów obiektów, w wyniku której powstają odpady zawierające azbest i który przetwarza te odpady w urządzeniach przewoźnych, jest obowiązany do uzyskania jednej decyzji zatwierdzającej program gospodarki odpadami, obejmującej odpady powstające w wyniku rozbiórki i remontów oraz odpady powstałe w wyniku eksploatacji urządzeń przewoźnych do przetwarzania odpadów zawierających azbest.

Wykonawca prac polegających na zabezpieczeniu lub usunięciu wyrobów zawierających azbest z miejsca, obiektu, urządzenia budowlanego lub instalacji przemysłowej, a także z terenu prac obowiązany jest do zgłoszenia zamiaru przeprowadzenia tych prac właściwemu organowi nadzoru budowlanego, właściwemu okręgowemu inspektorowi pracy oraz właściwemu państwowemu inspektorowi sanitarnemu, w terminie co najmniej 7 dni przed rozpoczęciem prac.

W celu zapewnienia warunków bezpiecznego usuwania wyrobów zawierających azbest z miejsca ich występowania, wykonawca prac obowiązany jest do:

1. izolowania od otoczenia obszaru prac przez stosowanie osłon zabezpieczających przenikanie azbestu do środowiska,
2. ogrodzenia terenu prac z zachowaniem bezpiecznej odległości od traktów komunikacyjnych dla osób pieszych, nie mniejszej niż 1 m, przy zastosowaniu





- osłon zabezpieczających przed przenikaniem azbestu do środowiska,
3. umieszczenia w strefie prac w widocznym miejscu tablic informacyjnych o następującej treści: „Uwaga! Zagrożenie azbestem”; w przypadku prowadzenia prac z wyrobami zawierającymi krokidolit treść tablic informacyjnych powinna być następująca: „Uwaga! Zagrożenie azbestem – krokidolitem”,
  4. zastosowania odpowiednich środków technicznych ograniczających do minimum emisję azbestu do środowiska,
  5. zastosowania w obiekcie, gdzie prowadzone są prace, odpowiednich zabezpieczeń przed pyleniem i narażeniem na azbest, w tym uszczelnienia otworów okiennych i drzwiowych, a także innych zabezpieczeń przewidzianych w planie bezpieczeństwa i ochrony zdrowia,
  6. codziennego usuwania pozostałości pyłu azbestowego ze strefy prac przy zastosowaniu podciśnieniowego sprzętu odkurzającego lub metodą czyszczenia na mokro,
  7. izolowania pomieszczeń, w których zostały przekroczone dopuszczalne wartości stężeń pyłu azbestowego dla obszaru prac, w szczególności izolowania pomieszczeń w przypadku prowadzenia prac z wyrobami zawierającymi krokidolit,
  8. stosowania zespołu szczelnych pomieszczeń, w których następuje oczyszczenie pracowników z azbestu (komora dekontaminacyjna), przy usuwaniu pyłu azbestowego przekraczającego dopuszczalne wartości stężeń,
  9. zapoznania pracowników bezpośrednio zatrudnionych przy pracach z wyrobami zawierającymi azbest lub ich przedstawicieli z planem prac, a w szczególności z wymogami dotyczącymi bezpieczeństwa i higieny pracy w czasie wykonywania prac.

Prace związane z usuwaniem wyrobów zawierających azbest powinny być prowadzone w sposób uniemożliwiający emisję azbestu do środowiska oraz powodujący zminimalizowanie pylenia. Po wykonaniu prac, wykonawca prac ma obowiązek złożenia właścicielowi, użytkownikowi wieczystemu lub zarządcy nieruchomości, urzędnika budowlanego, instalacji przemysłowej lub innego miejsca zawierającego azbest pisemnego oświadczenia o prawidłowości wykonania prac oraz o oczyszczeniu terenu z pyłu azbestowego, z zachowaniem właściwych przepisów technicznych i sanitarnych. Oświadczenie to powinno być przechowywane przez okres co najmniej 5 lat.

### **Odpady zawierające azbest**

W ustawie z dnia 27 kwietnia 2001 r. o odpadach, azbest został zaliczony do kategorii odpadów niebezpiecznych (C25). Odpady azbestowe zostały umieszczone w następujących grupach zgodnie z rozporządzeniem Ministra Środowiska z dnia 27 września 2001 r. w sprawie katalogu odpadów:



- 06 07 01\* Odpady azbestowe z elektrolizy
- 06 13 04\* Odpady z przetwarzania azbestu
- 10 11 81\* Odpady zawierające azbest
- 10 13 09\* Odpady zawierające azbest z produkcji elementów cementowo-azbestowych
- 15 01 11\* Opakowania z metali zawierające niebezpieczne porowate elementy wzmocnienia konstrukcyjnego (np. azbest), włącznie z pustymi pojemnikami ciśnieniowymi
- 16 01 11\* Okładziny hamulcowe zawierające azbest
- 16 02 12\* Zużyte urządzenia zawierające wolny azbest
- 17 06 01\* Materiały izolacyjne zawierające azbest
- 17 06 05\* Materiały konstrukcyjne zawierające azbest

### **Transport wyrobów i odpadów zawierających azbest**

Do transportu wyrobów i odpadów zawierających azbest stosuje się przepisy o przewozie towarów niebezpiecznych. Zgodnie z *ustawą z dnia 28 października 2002 r. o przewozie drogowym towarów niebezpiecznych*, do materiałów niebezpiecznych stosowane są przepisy umowy europejskiej dotyczącej międzynarodowego przewozu drogowego towarów niebezpiecznych (ADR), sporządzonej w Genewie dnia 30 września 1957 r.

Jednolity tekst umowy ADR został ogłoszony w *oświadczeniu rządowym z dnia 23 marca 2007 r. w sprawie wejścia w życie zmian do załączników A i B Umowy europejskiej dotyczącej międzynarodowego przewozu drogowego towarów niebezpiecznych (ADR), sporządzonej w Genewie dnia 30 września 1957 r.* W klasie 9, obejmującej materiały i przedmioty, które podczas przewozu stwarzają zagrożenie inne niż materiały objęte tytułami pozostałych klas, wymieniono materiały, które wdychane w postaci drobnego pyłu mogą zagrażać zdrowiu. W grupie 2.2.9.1.4 umieszczono materiały, które wdychane w postaci drobnego pyłu mogą zagrażać zdrowiu, obejmują azbest i zawierające go mieszaniny.

Zgodnie z *rozporządzeniem Ministra Gospodarki, Pracy i Polityki Społecznej z dnia 2 kwietnia 2004 r. w sprawie sposobów i warunków bezpiecznego użytkowania i usuwania wyrobów zawierających azbest*, wyroby i odpady zawierające azbest powinny zostać odpowiednio oznakowane, a transport wyrobów i odpadów zawierających azbest, należy wykonać w sposób uniemożliwiający emisję azbestu do środowiska. Przed załadowaniem przygotowanych odpadów zawierających azbest środek transportu powinien być oczyszczony z elementów umożliwiających uszkodzenie opakowań w trakcie transportu. Ładunek odpadów zawierających azbest powinien być tak umocowany, aby w trakcie



transportu nie był narażony na wstrząsy, przewracanie lub wypadnięcie z pojazdu.

### **Ewidencja odpadów niebezpiecznych**

Zgodnie z rozporządzeniem Ministra Środowiska z dnia 8 grudnia 2010 r. w sprawie wzorów dokumentów stosowanych na potrzeby ewidencji odpadów, ewidencja odpadów azbestowych powinna obejmować następujące dokumenty:

1. karty ewidencji odpadu (załącznik 5),
2. karty przekazania odpadu (załącznik 6).

### **Składowanie odpadów zawierających azbest**

Zgodnie z rozporządzeniem Ministra Gospodarki z dnia 5 sierpnia 2010 r. zmieniającym rozporządzenie w sprawie sposobów i warunków bezpiecznego użytkowania i usuwania wyrobów zawierających azbest, usuwane odpady zawierające azbest powinny być składowane na składowiskach odpadów niebezpiecznych lub na wydzielonych częściach składowisk odpadów innych niż niebezpieczne i obojętne albo na podziemnych składowiskach odpadów niebezpiecznych.

Zgodnie z rozporządzeniem Ministra Środowiska z dnia 26 lutego 2009 r. zmieniającym rozporządzenie w sprawie szczegółowych wymagań dotyczących lokalizacji, budowy, eksploatacji i zamknięcia, jakim powinny odpowiadać poszczególne typy składowisk odpadów, składowiska odpadów niebezpiecznych lub wydzielone części na terenie składowisk odpadów innych niż niebezpieczne i obojętne, przeznaczone do wyłącznego składowania odpadów niebezpiecznych pochodzących z budowy, remontu i rozbiórki obiektów budowlanych oraz infrastruktury drogowej, wymienionych w katalogu odpadów, oznaczonych kodami: 17 06 01\* materiały izolacyjne zawierające azbest lub 17 06 05\* materiały konstrukcyjne zawierające azbest buduje się w specjalnie wykonanych zagłębieniach terenu ze ścianami bocznymi zabezpieczonymi przed osypywaniem się. Odpady składowane są w opakowaniu, w którym zostały dostarczone na składowisko odpadów. Każdorazowo po umieszczeniu odpadów na składowisku odpadów ich powierzchnię zabezpiecza się przed emisją pyłów przez przykrycie izolacją syntetyczną lub warstwą ziemi. Na składowisku odpadów lub kwaterze nie prowadzi się robót mogących powodować uwolnienie włókien. Składowanie odpadów należy zakończyć na poziomie 2 m poniżej poziomu terenu otoczenia, a następnie składowisko odpadów wypełnia się ziemią do poziomu terenu.



### 3. Inwentaryzacja wyrobów azbestowo-cementowych na terenie Gminy Obrazów

#### 3.1. Ogólna charakterystyka Gminy Obrazów

Gmina Obrazów to gmina wiejska. Położona jest we wschodniej części województwa świętokrzyskiego, w powiecie sandomierskim. Graniczy z miastem Sandomierz oraz gminami: Dwikozy, Klimontów, Lipnik, Samborzec i Wilczyce.

Powierzchnia gminy Obrazów wynosi 71 km<sup>2</sup> (7.156 ha) i podzielona jest na 19 sołectw: Bilcza, Chwałki, Dębiany, Głazów, Jugoszków, Kleczanów, Komorna, Lenarczyce, Malice, Obrazów, Piekary, Rożki, Sucharów, Świątniki, Świącica, Wierzbiny, Węgrce Panieńskie, Zdanów i Żurawica. Przez teren gminy przebiega droga krajowa nr 77 z Lipnika do Przemyśla.

Gminę zamieszkuje 6.615 mieszkańców (stan na 31.12.2010 r.)<sup>7</sup>, w tym 51% mieszkańców to kobiety, a 49% – mężczyźni. Gęstość zaludnienia wynosi 92 os./km<sup>2</sup>.

Według danych z 2007 r. użytki rolne stanowią 91% powierzchni gminy, użytki leśne: 3%.<sup>8</sup> Jedyne kompleksy leśne znajdują się przy zachodniej granicy gminy w rejonie sołectwa Kleczanów. Jest to Las Kleczanowski. Brak lasów rekompensowany jest przez znaczną powierzchnię sadów, zajmujących areał 4.449 ha, stanowiąc ok. 61% powierzchni gminy<sup>9</sup>. Ponadto na terenie gminy występuje 10 pomników przyrody, są to głównie pojedyncze lipy drobnolistne i jedna grupa dereni jadalnych<sup>10</sup>.

Na terenie Gminy Obrazów występują godne uwagi obiekty kształtujące jej krajobraz kulturowy, wśród których znajdują się m.in.:

- park dworski w Głazowie (wpisany do rejestru zabytków pod numerem A.704 decyzją z 25.10.1991 r.),
- drewniany kościół par. p.w. św. Katarzyny i św. Stanisława Kostki z dzwonnica w Kleczanowie (wpisany do rejestru zabytków pod numerem A.705/1-2 decyzjami z 25.02.1957, z 20.05.1966 i z 14.06.1977),
- kościół par. p.w. śś. Piotra i Pawła wraz z dzwonnica w Obrazowie (wpisany do rejestru zabytków pod numerem A.706/1-2 decyzją z 20.01.1966 i z 16.06.1977),
- cmentarz wojenny z I wojny światowej w Rożkach, przy drodze do Wierzbiny (wpisany do rejestru zabytków pod numerem A.708 decyzją z 22.04.1991),

<sup>7</sup> Bank Danych Lokalnych

<sup>8</sup> Ibid.

<sup>9</sup> Program Ochrony Środowiska dla Ekologicznego Związku Gmin Dorzecza Koprzywianki na lata 2010-2013 z perspektywą do roku 2017

<sup>10</sup> Centralny Rejestr Form Ochrony Przyrody (crfop.gdos.gov.pl)



- dwa czworaki, figura i studnia w Rożkach (wpisane do rejestru zabytków pod numerem 51/A decyzją z 31.03.1971 oraz pod numerem 173/A decyzją z 16.06.1977),
- park w Świącicy (wpisany do rejestru zabytków pod numerem A.709 decyzją z 20.12.1957).<sup>11</sup>

W gminie według danych GUS<sup>12</sup>, w 2002 roku funkcjonowało 1.741 gospodarstw rolnych, w tym 1.741 gospodarstw indywidualnych, z których 1.328 posiadało powyżej 1 ha użytków rolnych.

W 2010 roku<sup>13</sup> w gminie zarejestrowanych było 357 podmiotów gospodarczych, w tym w sektorze publicznym 14 jednostek i w sektorze prywatnym 343 jednostki. Grupę w sektorze prywatnym tworzą: 284 osoby fizyczne prowadzące działalność gospodarczą, 11 spółek prawa handlowego (w tym 1 z udziałem kapitału zagranicznego), a także 2 spółdzielnie.

Ważnymi ośrodkami kulturotwórczymi w gminie są biblioteki oraz placówki szkolne. Na terenie gminy znajdują się cztery szkoły podstawowe, jedno gimnazjum oraz trzy biblioteki posiadające łączny księgozbiór w ilości 34.290 woluminów.

Ponadto w gminie organizowane są liczne uroczystości i imprezy kulturalne związane z gminą, krzewieniem tradycji i kultury lokalnej takie jak: pikniki rodzinne, festyny dziecięce, Europejskie Święto Jabłka. Niektóre z nich, jak na przykład: Święto Jabłkobrania organizowane są cyklicznie.

Długość sieci wodociągowej na terenie Gminy wynosi 133,7 km (GUS, 31 grudnia 2009 r.)<sup>14</sup>. Mieszkańcy gminy Obrazów zaopatrywani są w wodę z ujęcia „Romanówka” eksploatowanego przez PGKiM Sandomierz oraz Szewce w gminie Samborzec i ujęcia poza terenem powiatu: Włostów (gmina Lipnik). Wskaźnik skanalizowania gminy wynosi 11,3%. Sieć kanalizacji sanitarnej w gminie to 12,70 km obejmującej miejscowość Chwałki. Na terenie gminy nie ma oczyszczalni ścieków. Sieć kanalizacyjna podłączona jest do sieci na terenie miasta Sandomierz i odprowadza ścieki do tamtejszej oczyszczalni. Na terenie gminy planuje się rozpowszechnienie przydomowych oczyszczalni ścieków<sup>15</sup>.

Zorganizowana zbiórka odpadów komunalnych obejmuje wszystkich mieszkańców

<sup>11</sup> Rejestr zabytków województwa świętokrzyskiego, [www.nid.pl](http://www.nid.pl)

<sup>12</sup> Bank Danych Lokalnych

<sup>13</sup> *Ibid.*

<sup>14</sup> *Ibid.*

<sup>15</sup> *ibid.*



gminy. Funkcjonuje przy tym system selektywnej zbiórki odpadów „u źródła” polegający na zbieraniu odpadów opakowaniowych z tworzyw sztucznych, szkła i papieru. Proces odbywa się poprzez rozstawione pojemniki do selektywnej zbiórki.

W gminie prowadzona jest edukacja ekologiczna. Od września 1995r. w szkołach pod protektoratem Ministerstw Ochrony Środowiska Zasobów Naturalnych i Leśnictwa Ministerstwa Edukacji Narodowej, Narodowego Funduszu Ochrony Środowiska i Gospodarki Wodnej prowadzono program „Czysta Wisła i Rzeki Przymorza”. W latach 2001-2004 w szkołach realizowany był program edukacyjny pn. „Organizacja zbiórki surowców wtórnych i zagospodarowanie odpadów przez szkoły z terenu gmin dorzecza Koprzywianki”, kształtujący wrażliwość uczniów na stan czystości środowiska naturalnego. Od 2005r. w szkołach podstawowych i gimnazjach prowadzony jest program edukacyjny pod nazwą „Zbieramy, Segregujemy, Przetwarzamy Odpady”. Dzieci szkolne mają też możliwość na specjalnych wycieczkach zwiedzenia Zakładu Utylizacji Odpadów Komunalnych w Janczycach. Gmina wraz ze Związkiem, do którego należy była wielokrotnie nagradzana w dowód uznania zasług w dziedzinie wspierania rozwoju edukacji ekologicznej.

### **3.2. Metodyka przeprowadzenia inwentaryzacji**

W ramach opracowania *Programu usuwania azbestu z terenu Gminy Obrazów* przeprowadzona została inwentaryzacja obiektów budowlanych pokrytych płytami azbestowo-cementowymi. Inwentaryzacją nie zostały objęte wyroby zawierające azbest z klasy I (wyroby miękkie).

Inwentaryzacja została przeprowadzona w trakcie wizyt terenowych z wykorzystaniem podkładów mapowych. Na podstawie podkładów mapowych i dodanej siatki ulic przygotowane zostały wydruki, które posłużyły jako materiał pomocniczy do przeprowadzenia inwentaryzacji. Zadaniem inspektorów terenowych było zaznaczenie na wydruku obiektów, które są pokryte płytami azbestowo-cementowymi. Adresy budynków (tam gdzie to było możliwe) pokrytych płytami azbestowo-cementowymi pozyskane zostały w terenie przez inspektorów terenowych.

W trakcie prac terenowych inspektorzy zgromadzili następujące dane dla każdego z obiektów pokrytych płytami azbestowo-cementowymi.

1. adres obiektu,
2. typ płyt azbestowo-cementowych, stanowiących pokrycie dachowe obiektów,
3. stopień nachylenia dachu spośród 2 następujących: płaski i skośny,
4. stan płyt azbestowo-cementowych (stopień pilności oceniony wizualnie).



Stan płyt azbestowo-cementowych został oceniony z uwzględnieniem zapisów *rozporządzenia Ministra Gospodarki, Pracy i Polityki Społecznej z dnia 2 kwietnia 2004 r. w sprawie sposobów i warunków bezpiecznego użytkowania i usuwania wyrobów zawierających azbest* (Dz. U. Nr 71, poz. 649 z późn. zm.) na podstawie oceny punktowej podanych niżej parametrów:

- a) sposobu zastosowania azbestu,
- b) struktury powierzchni wyrobu z azbestem,
- c) możliwości uszkodzenia powierzchni wyrobu z azbestem,
- d) miejsca usytuowania wyrobu w stosunku do pomieszczeń użytkowych,
- e) wykorzystania miejsca /obiektu /urządzenia budowlanego /instalacji przemysłowej.

Powyższa ocena ma charakter uznaniowy i subiektywny. Nie zdejmuje ona z właścicieli nieruchomości obowiązku dokonania oceny stanu i możliwości bezpiecznego użytkowania wyrobów zawierających azbest. Obowiązki właściciela nieruchomości zawierającej azbest zostały opisane w punkcie 2 *Prawne aspekty użytkowania i usuwania wyrobów zawierających azbest*.

Na podstawie danych przekazanych przez inspektorów terenowych i podkładu mapowego zostały zaznaczone w oprogramowaniu geoinformatycznym budynki pokryte płytami azbestowo-cementowymi. Dodatkowo dołączona została informacja o typie płyt azbestowo-cementowych, stopniu nachylenia dachu i stanie płyt azbestowo-cementowych.

Powierzchnia dachu pokrytego płytami azbestowo-cementowymi została obliczona w oprogramowaniu geoinformatycznym na podstawie obrysu podstawy budynku z uwzględnieniem informacji o stopniu nachylenia dachu. Szacunkowy błąd statystyczny przeliczenia powierzchni dachów pokrytych płytami azbestowo-cementowymi może wynosić  $\pm 10\%$ .

W wyniku przeprowadzonych prac terenowych, kameralnych i z uwzględnieniem materiałów pozyskanych z Urzędu Gminy powstała baza danych zawierająca następujące dane:

1. nazwy ulic,
2. adresy budynków,
3. typ płyt azbestowo-cementowych w odniesieniu do pojedynczego budynku,
4. stopień nachylenia dachu w odniesieniu do pojedynczego budynku,
5. stan płyt azbestowo-cementowych (stopień pilności usunięcia) w odniesieniu do pojedynczego budynku,
6. uwagi.

Baza danych w formie elektronicznej jest integralną częścią *Programu*.



### 3.3. Analiza wyników inwentaryzacji wyrobów azbestowo-cementowych na terenie Gminy Obrazów

#### 3.3.1. Płyty azbestowo-cementowe stanowiące pokrycia dachowe obiektów budowlanych

Wyrób zawierający azbest to każdy wyrób, w którym zawartość azbestu jest równa lub większa od 0,1%. Na podstawie danych zgromadzonych podczas inwentaryzacji oszacowano, iż powierzchnia pokryć dachowych wykonanych z płyt azbestowo-cementowych wynosi 557.421 m<sup>2</sup>.

Tabela nr 1 *Powierzchnia płyt azbestowo-cementowych stanowiących pokrycia dachowe obiektów budowlanych*

Lp.	Typ	Powierzchnia [m <sup>2</sup> ]
1	płyty azbestowo-cementowe płaskie (karo)	108 930
2	płyty azbestowo-cementowe faliste	448 491
	<b>Razem</b>	<b>557 421</b>

Zinwentaryzowane płyty azbestowo-cementowe faliste stanowią nieco ponad 80% łącznej powierzchni płyt azbestowo-cementowych na terenie Gminy, podczas gdy płyty płaskie stanowią 20%.

Wykorzystując dane zawarte w tabeli nr 2 wykonano przeliczenie powierzchni pokryć dachowych z płyt azbestowo-cementowych z [m<sup>2</sup>] na [Mg] przy założeniu, że średnia masa 1 m<sup>2</sup> płyt azbestowo-cementowych wynosi 0,013 Mg. Otrzymane wyniki zostały przedstawione w tabeli nr 3.

Tabela nr 2 *Ilość płyt azbestowo-cementowych stanowiących pokrycia dachowe obiektów budowlanych*

Lp.	Miejsce występowania	Ilość [Mg]
1	pokrycia dachów płytami azbestowo-cementowymi płaskimi	1 416
2	pokrycia dachów płytami azbestowo-cementowymi falistymi	5 830
	<b>Razem</b>	<b>7 246</b>

Na terenie Gminy Obrazów znajduje się 7.246 Mg płyt azbestowo-cementowych stanowiących pokrycia dachowe obiektów budowlanych.





### 3.3.2. Rury i złącza azbestowo-cementowe do pozostawienia w ziemi

Rury i złącza azbestowo-cementowe do pozostawienia w ziemi to elementy wyłączonych z użytkowania instalacji ciepłowniczych, wodociągowych, kanalizacyjnych i elektroenergetycznych podziemnych, których usytuowanie nie naraża na kontakt z azbestem przy czynnościach obsługowych użytkowanych instalacji infrastrukturalnych.

Z informacji uzyskanych z Urzędu Gminy wynika, iż w wodociągach gminnych nie są wykorzystywane rury azbestowo-cementowe.

### 3.3.3. Płyty azbestowo-cementowe w elewacjach budynków

W elewacjach 19 budynków zlokalizowanych na terenie Gminy zinwentaryzowano płyty azbestowo-cementowe o łącznej powierzchni 5.283 m<sup>2</sup> (69 Mg).

Tabela nr 3 *Ilość płyt azbestowo-cementowych wykorzystywanych w elewacjach budynków*

Lp.	Miejsce występowania	Ilość [Mg]
1	elewacje i płyty z płyt azbestowo-cementowych płaskich	0
2	elewacje i płyty z płyt azbestowo-cementowych falistych	69
	<b>Razem</b>	<b>69</b>

### 3.3.4. Drogi utwardzone odpadami zawierającymi azbest

Na terenie Gminy Obrazów nie funkcjonują drogi utwardzone odpadami zawierającymi azbest.



### 3.3.5. Podsumowanie ilości wyrobów azbestowo-cementowych na terenie Gminy Obrazów

Na terenie Gminy Obrazów znajduje się 2.010 Mg wyrobów azbestowo-cementowych. Zestawienie zostało opracowane w tabeli nr 4.

Tabela nr 4 Ilość wyrobów azbestowo-cementowych na terenie Gminy Obrazów

Lp.	Miejsce występowania	Ilość [Mg]
1	Płyty azbestowo-cementowe stanowiące pokrycia dachowe obiektów budowlanych	7 246
2	Rury azbestowo-cementowe do unieszkodliwiania	0
3	Płyty azbestowo-cementowe w elewacjach obiektów budowlanych	69
	<b>Razem</b>	<b>7 315</b>

Z przeprowadzonej inwentaryzacji wynika, iż na terenie Gminy Obrazów znajduje się 7.315 Mg płyt azbestowo-cementowych, co w przeliczeniu na 1 km<sup>2</sup> powierzchni Gminy daje 101 Mg/km<sup>2</sup>.

Szczegółowe zestawienie otrzymanych wyników inwentaryzacji wyrobów zawierających azbest zostały przedstawione w załączniku nr 9 do *Programu*.

### 3.4. Rozmieszczenie przestrzenne płyt azbestowo-cementowych

Na terenie Gminy Obrazów zinwentaryzowanych zostało 3.274 obiektów budowlanych, w których wykorzystywane są płyty azbestowo-cementowe. Strukturę rozmieszczenia płyt azbestowo-cementowych stanowiących pokrycia dachowe i elewacje obiektów budowlanych w podziale na poszczególne miejscowości Gminy Obrazów przedstawiono w tabeli nr 5.



Tabela nr 5 Wyniki inwentaryzacji w podziale na miejscowości Gminy Obrazów

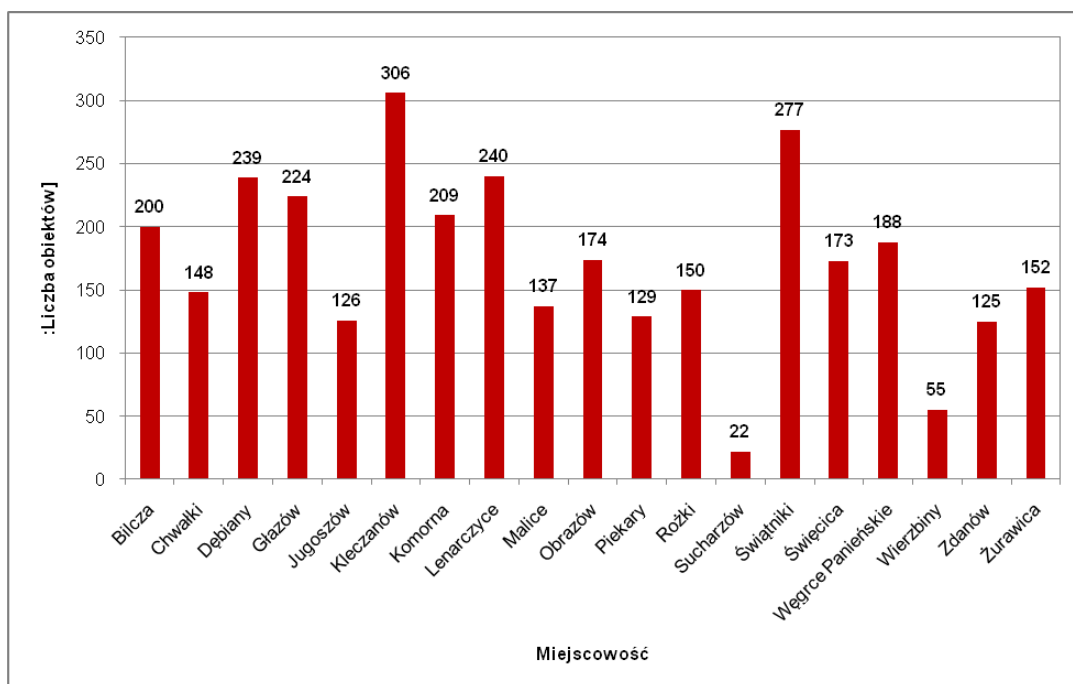
Lp.	Miejscowość	Liczba obiektów	Powierzchnia płyt azbestowo-cementowych [w m <sup>2</sup> ]
1	Bilcza	200	38 731
2	Chwałki	148	20 251
3	Dębiany	239	46 444
4	Głazów	224	43 044
5	Jugoszów	126	21 767
6	Kleczanów	306	50 810
7	Komorna	209	32 705
8	Lenarczyce	240	37 188
9	Malice	137	23 960
10	Obrazów	174	34 245
11	Piekary	129	22 940
12	Rożki	150	19 917
13	Sucharzew	22	3 333
14	Świątniki	277	47 283
15	Święcica	173	30 140
16	Węgrce Panieńskie	188	36 541
17	Wierzbiny	55	7 293
18	Zdanów	125	22 500
19	Żurawica	152	23 612
	<b>Razem</b>	<b>3 274</b>	<b>562 704</b>

Najwięcej obiektów budowlanych, w których wykorzystywane są wyroby zawierające azbest znajduje się w Kleczanowie (306). Stanowią one niemal 10% łącznej liczby zinwentaryzowanych obiektów. W miejscowości Świątniki zinwentaryzowano 277 obiektów, co stanowi kolejne 9% liczby obiektów. Łącznie zinwentaryzowane obiekty na terenie miejscowości Kleczanów i Świątniki stanowią prawie 20% budynków z płytami azbestowo-cementowymi.

Porównanie liczby obiektów budowlanych oraz ilości płyt azbestowo-cementowych zinwentaryzowanych na terenie Gminy Obrazów przedstawiono na wykresie nr 1.



Wykres nr 1 Porównanie liczby obiektów budowlanych z wyrobami azbestowymi w poszczególnych miejscowościach Gminy Obrazów



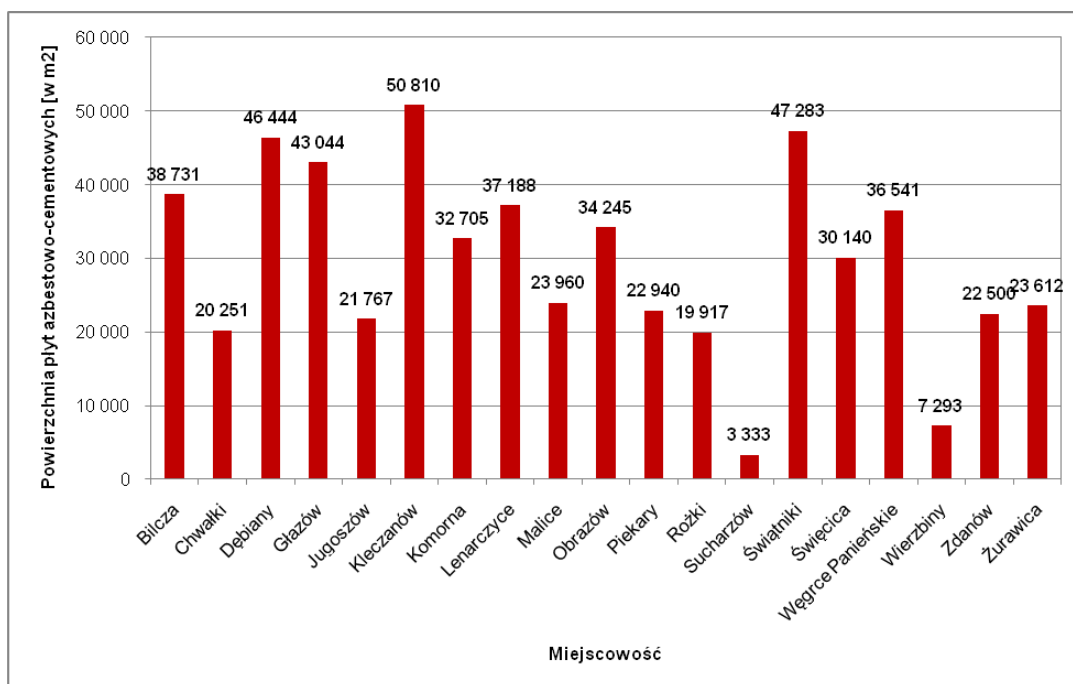
Najwięcej płyt azbestowo-cementowych [w m<sup>2</sup>] znajduje się w Kleczanowie (50.810 m<sup>2</sup>). Jest to nieco ponad 9% łącznej ilości płyt azbestowo-cementowych zinwentaryzowanych na terenie Gminy. Razem z płytami zinwentaryzowanymi na terenie miejscowości Świątniki (47.283 m<sup>2</sup>) stanowią one ponad 17% łącznej ilości płyt azbestowo-cementowych na terenie Gminy Obrazów.

Najmniej płyt azbestowo-cementowych znajduje się w miejscowości Wierzbiny (7.293 m<sup>2</sup>) oraz Sucharzów (3.333 m<sup>2</sup>). Stanowią one niecałe 2% łącznej ilości zinwentaryzowanych płyt azbestowo-cementowych na terenie Gminy.

Porównanie ilości płyt azbestowo-cementowych zinwentaryzowanych na terenie Gminy Obrazów przedstawiono na wykresie nr 2.



Wykres nr 2 Porównanie ilości wyrobów azbestowych w poszczególnych miejscowościach Gminy Obrazów

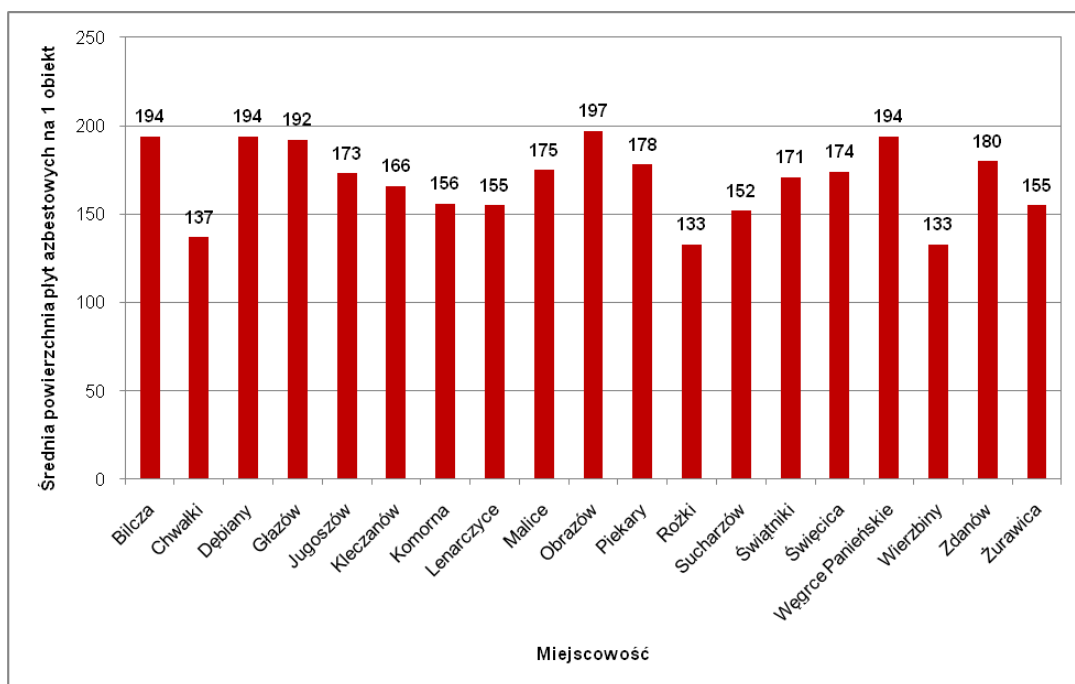


Średnia powierzchnia zinwentaryzowanego obiektu budowlanego na terenie Gminy Obrazów wyniosła 172 m<sup>2</sup>. Natomiast w miejscowości Obrazów średnia powierzchnia obiektu jest większa i wynosi 197 m<sup>2</sup>. Wyniki wyższe od średniej obserwowane są także dla następujących miejscowości: Bilcza, Dębiany i Węgrce Panieńskie (po 194 m<sup>2</sup>), Głazów (192 m<sup>2</sup>), Zdanów (180 m<sup>2</sup>), Piekary (178 m<sup>2</sup>), Malice (175 m<sup>2</sup>), Święcica (174 m<sup>2</sup>) oraz Jugoszków (173 m<sup>2</sup>).

Porównanie średniej powierzchni płyt azbestowo-cementowych w poszczególnych miejscowościach Gminy Obrazów w odniesieniu do liczby zinwentaryzowanych obiektów budowlanych zostało przedstawione na wykresie nr 3.



Wykres nr 3 Porównanie średniej powierzchni płyt azbestowo-cementowych w poszczególnych miejscowościach Gminy Obrazów

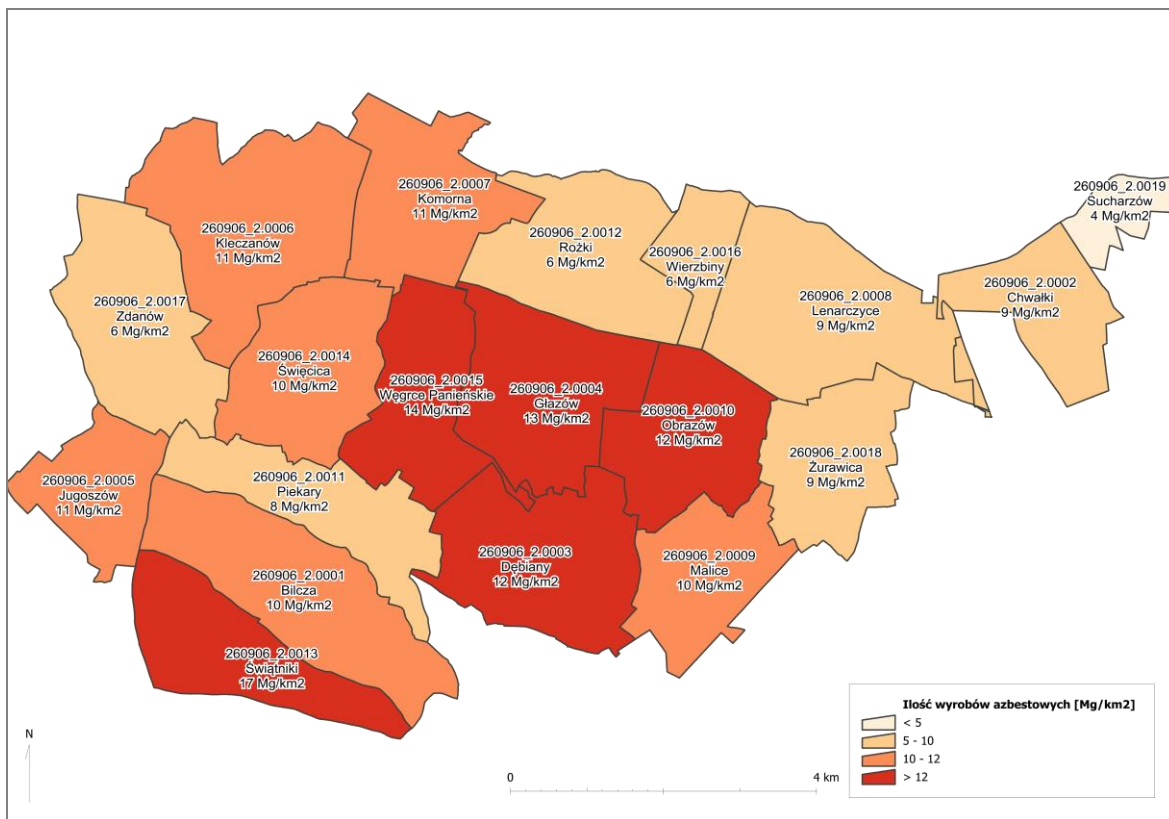


Na podstawie inwentaryzacji przeprowadzonej w trakcie wizyt terenowych z wykorzystaniem wydruków z podkładów mapowych została opracowana baza danych. Umożliwiła ona przygotowanie **mapy rozmieszczenia wyrobów zawierających azbest** wraz z oceną wizualną stanu płyt azbestowo-cementowych.

Przygotowano 2 rodzaje map: mapę poglądową rozmieszczenia wyrobów azbestowych na terenie Gminy Obrazów oraz mapę szczegółową w odniesieniu do zinwentaryzowanych obiektów w poszczególnych miejscowościach i obrębach ewidencyjnych.

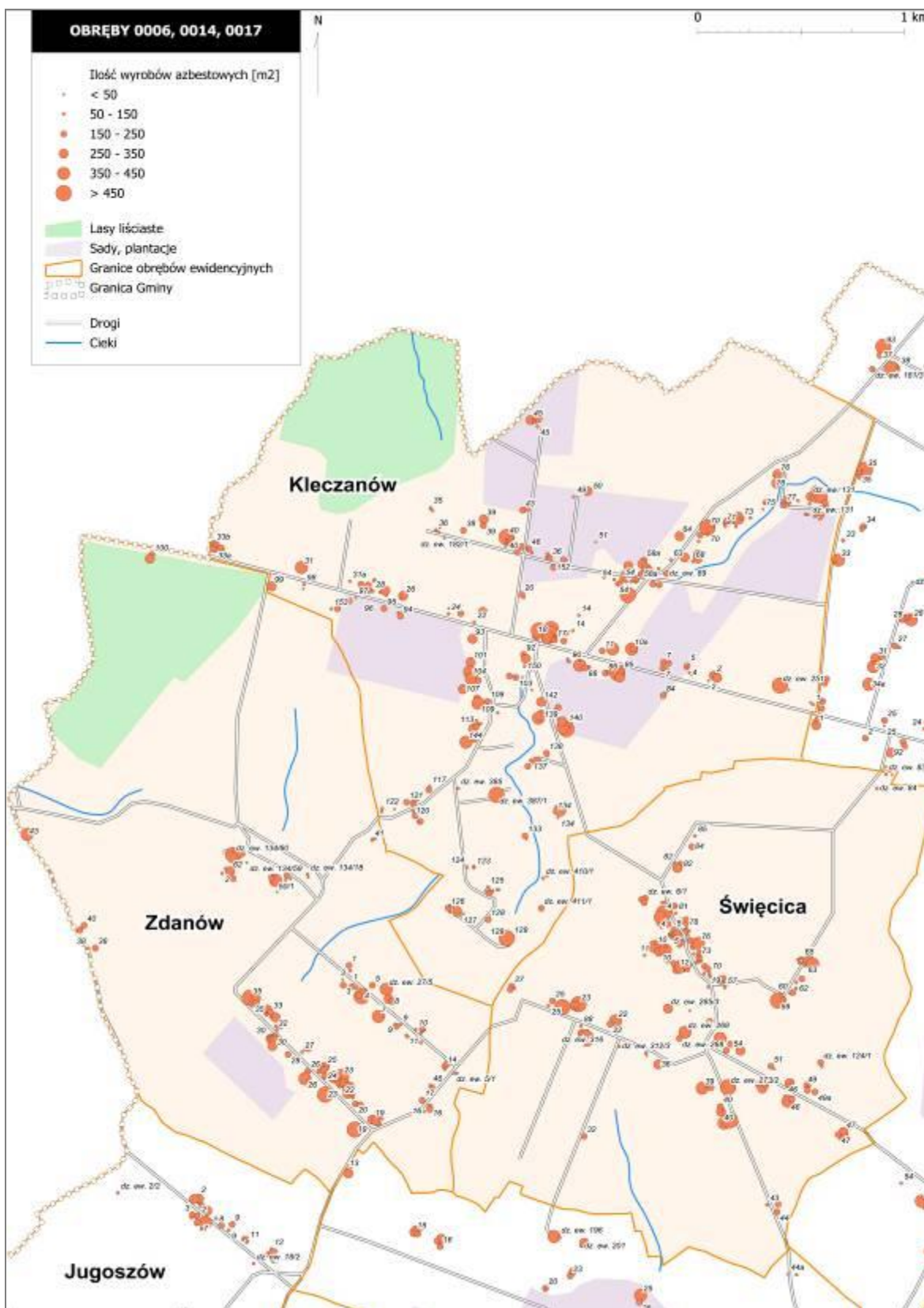


Mapa nr 1 Poglądowa mapa rozmieszczenia wyrobów zawierających azbest na terenie Gminy Obrazów

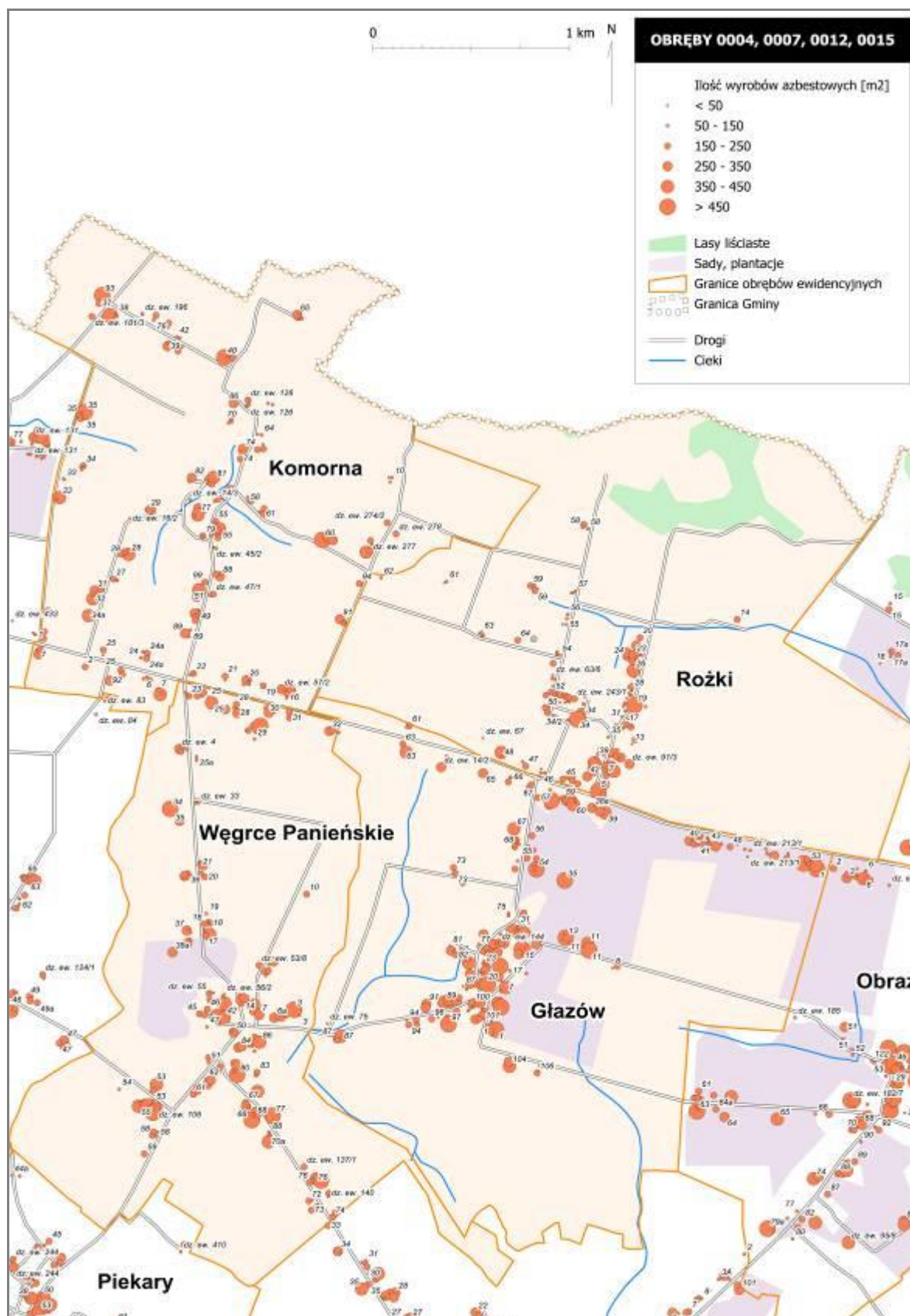


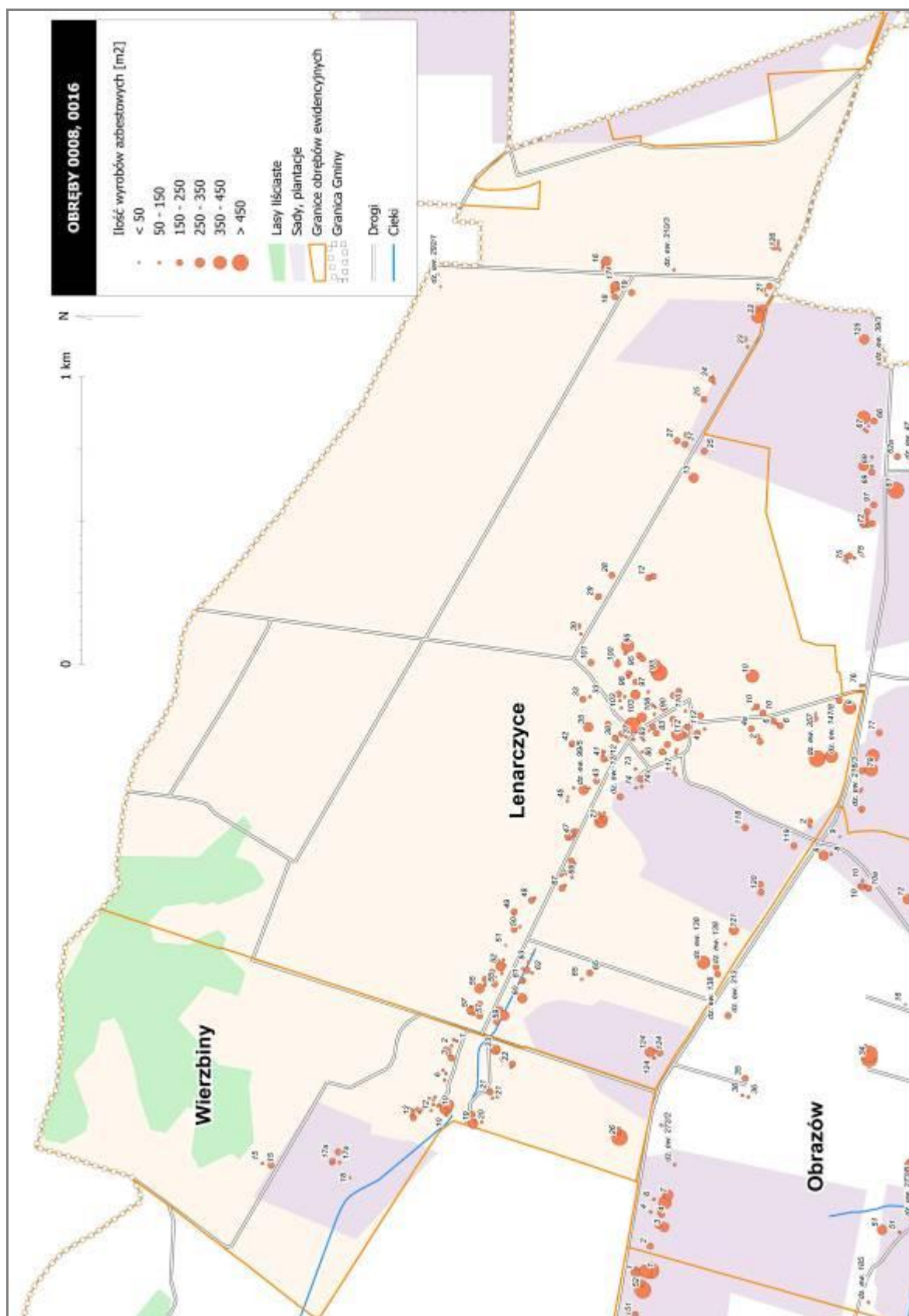


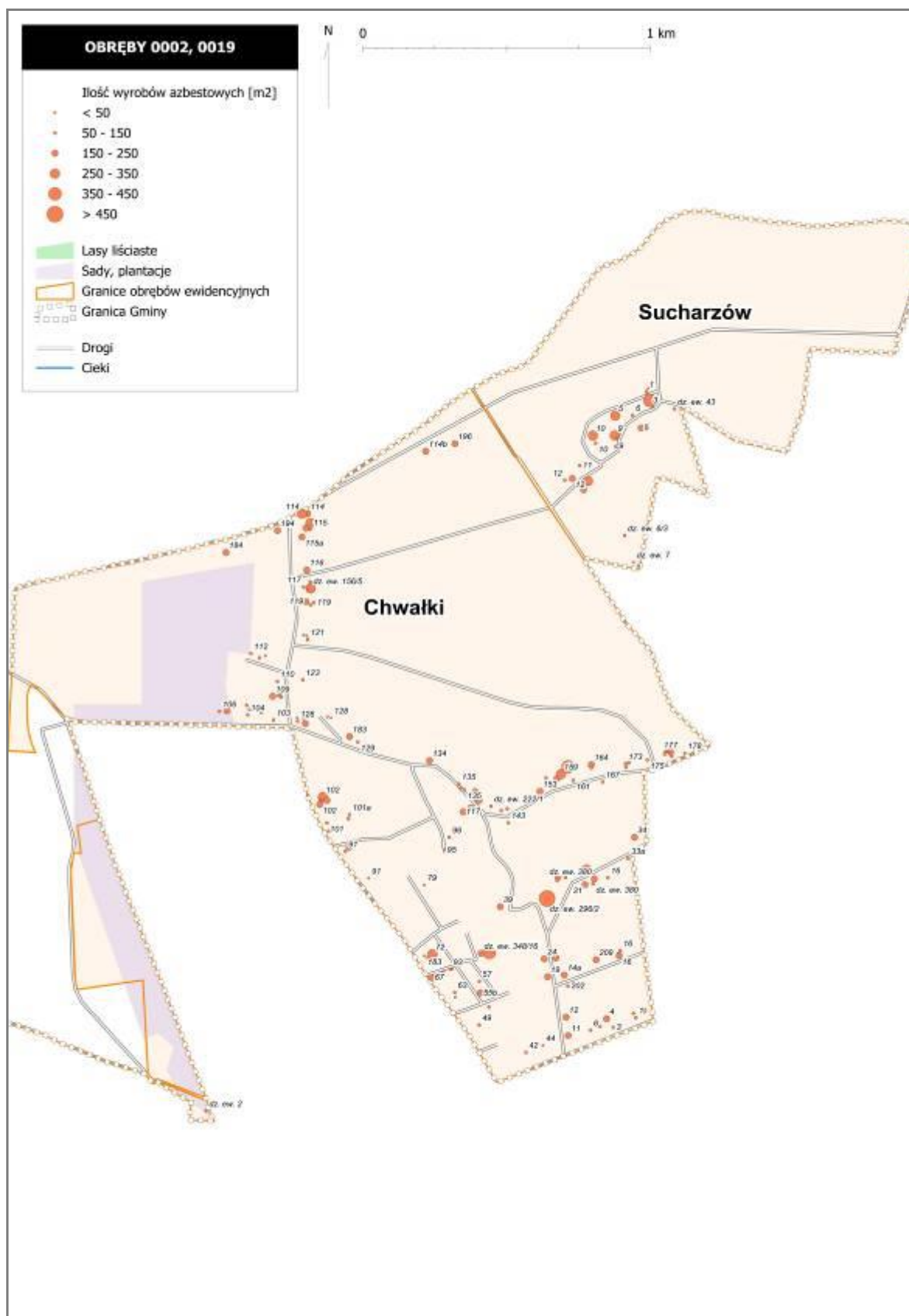
Mapa nr 2 Szczegółowa mapa rozmieszczenia wyrobów zawierających azbest na terenie Gminy Obrazów

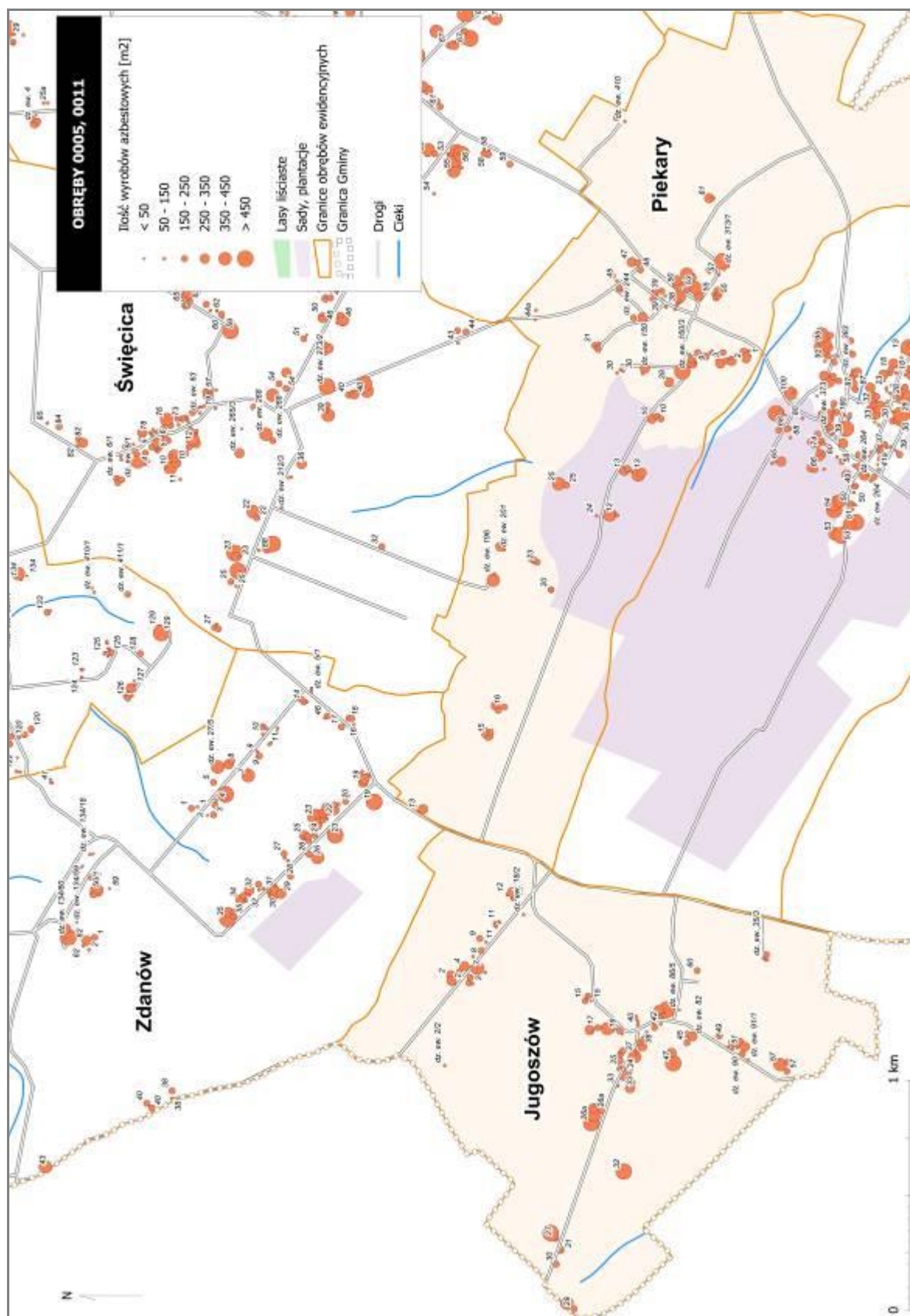


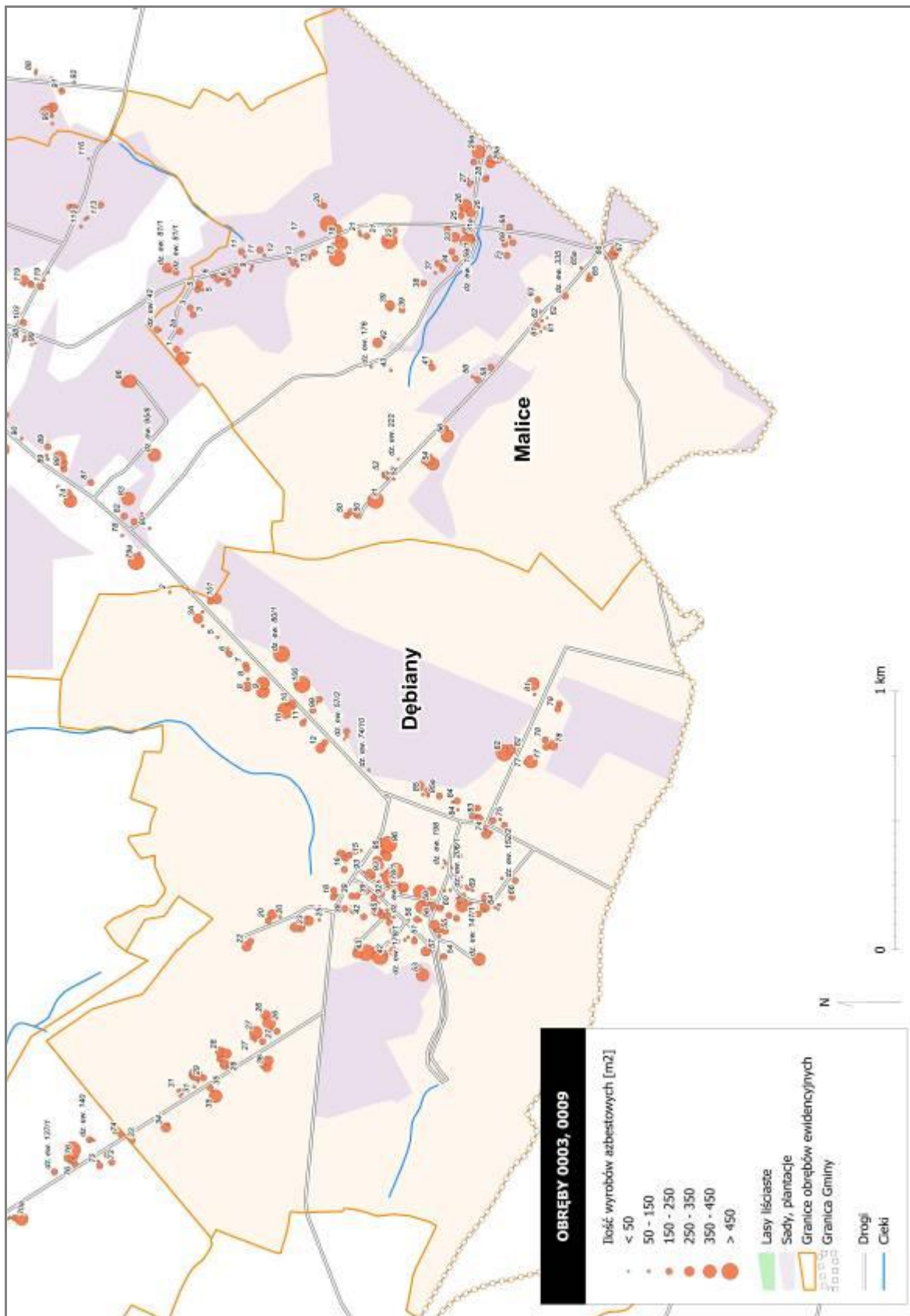


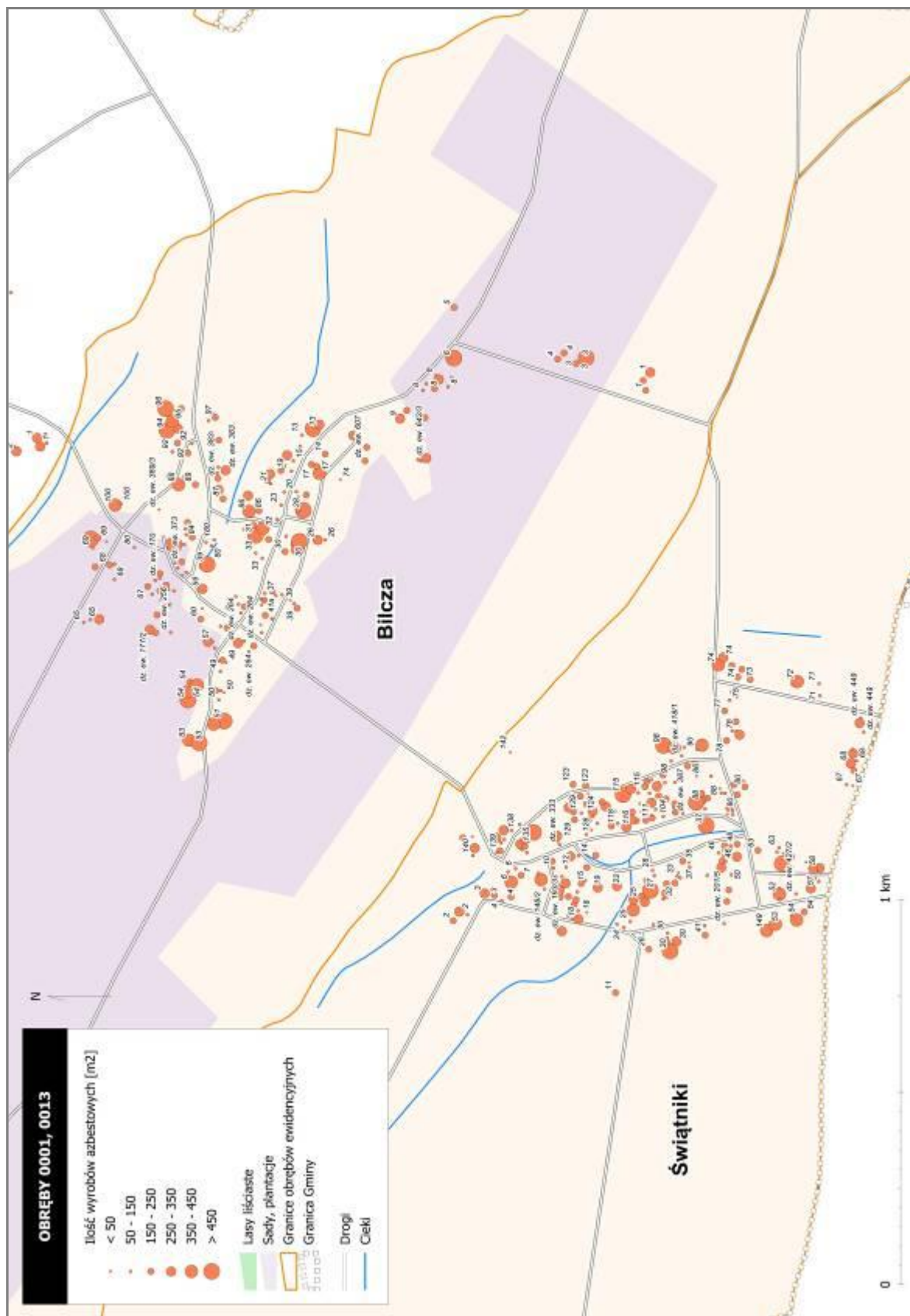


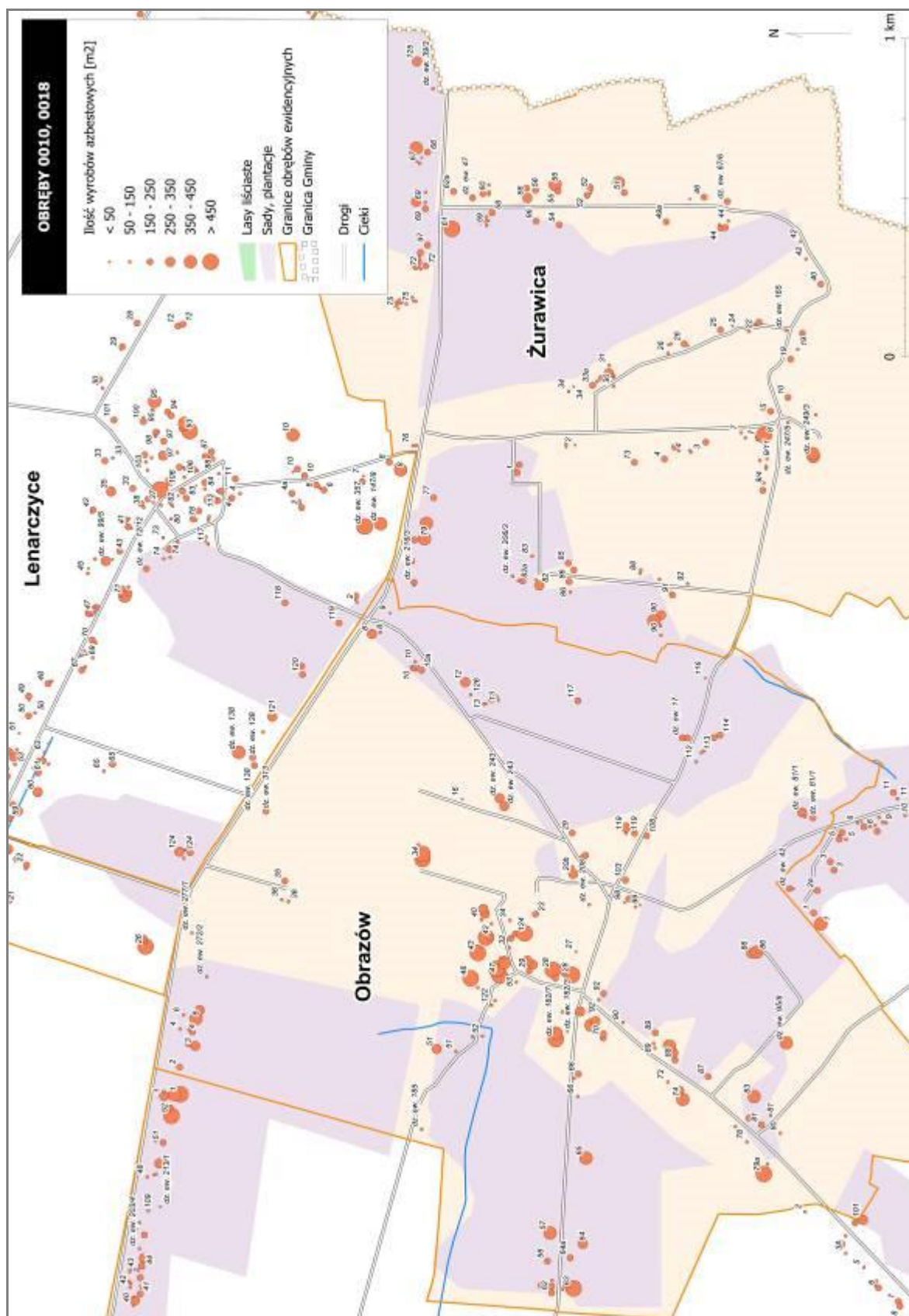














### 3.5. Stan techniczny wyrobów zawierających azbest

W trakcie wizyt terenowych zgromadzone zostały informacje o stanie płyt azbestowo-cementowych, ocenionym wizualnie zgodnie z wymaganiami dla stopnia pilności w *Ocenie stanu i możliwości bezpiecznego użytkowania wyrobów zawierających azbest*. Otrzymane wyniki zestawiono w tabeli nr 6.

Tabela nr 6 Wyniki inwentaryzacji według stopni pilności usunięcia wyrobów azbestowych z terenu Gminy Obrazów

Lp.	Stopień pilności	Opis	Liczba obiektów	Powierzchnia [m <sup>2</sup> ]
1	I	wymiana lub naprawa wymagana bezzwłocznie	0	0
2	II	ponowna ocena wymagana w czasie do 1 roku	0	0
3	III	ponowna ocena w terminie do 5 lat	3 274	562 704

Wizualna ocena jakości wyrobów zawierających azbest na terenie Gminy Obrazów zgodnie ze stopniem pilności wykazała, że:

- a) nie zinwentaryzowano wyrobów, które wymagałyby wymiany lub naprawy bezzwłocznie, tj. zostało zaliczonych do I stopnia pilności,
- b) nie zinwentaryzowano wyrobów wymagających ponownej oceny w czasie do 1 roku, czyli zaliczonych do II stopnia pilności,
- c) 100% zinwentaryzowanych wyrobów wymaga ponownej oceny w terminie do 5 lat, tj. zostało zaliczonych do III stopnia pilności.

W tabeli nr 7 przedstawiono porównanie liczby obiektów według stopnia pilności usunięcia azbestu w poszczególnych miejscowościach Gminy Obrazów.





Tabela nr 7 Liczba obiektów według stopni pilności usunięcia wyrobów azbestowych w podziale na miejscowości

lp.	Miejscowość	I stopień pilności	II stopień pilności	III stopień pilności	Razem
1	Bilcza	0	0	200	200
2	Chwałki	0	0	148	148
3	Dębiany	0	0	239	239
4	Głazów	0	0	224	224
5	Jugoszów	0	0	126	126
6	Kleczanów	0	0	306	306
7	Komorna	0	0	209	209
8	Lenarczyce	0	0	240	240
9	Malice	0	0	137	137
10	Obrazów	0	0	174	174
11	Piekary	0	0	129	129
12	Rożki	0	0	150	150
13	Sucharzów	0	0	22	22
14	Świątniki	0	0	277	277
15	Święcica	0	0	173	173
16	Węgrce Panieńskie	0	0	188	188
17	Wierzbiny	0	0	55	55
18	Zdanów	0	0	125	125
19	Żurawica	0	0	152	152
	<b>Razem</b>	<b>0</b>	<b>0</b>	<b>3 274</b>	<b>3 274</b>

### 3.6. Obiekty użyteczności publicznej

Wizyty terenowe wykazały, że 5 obiektów użyteczności publicznej spośród znajdujących się na terenie Gminy Obrazów jest pokrytych płytami azbestowo-cementowymi. We wszystkich przypadkach są to płyty azbestowo-cementowe faliste, o trzecim stopniu pilności usunięcia. Obiekty użyteczności publicznej z azbestowym pokryciem dachowym zlokalizowane są w Rożkach, Świątnikach, Święcicy i Węgrcach Panieńskich.



Tabela nr 8 Wyniki inwentaryzacji obiektów użyteczności publicznej na terenie Gminy Obrazów

Lp.	Miejscowość	Typ płyt azbestowo-cementowych	Powierzchnia [m <sup>2</sup> ]	Uwagi
1	Rożki	faliste	296	OSP
2	Świątniki 37	faliste	502	Apteka, sklep, biblioteka
2	Święcica	faliste	104	Sklep
3	Święcica 81	faliste	109	Sklep
4	Węgrce Panieńskie	faliste	346	Kościół
	<b>Razem</b>		<b>1 357</b>	

## 4. Postępowanie z wyrobami i odpadami zawierającymi azbest

### 4.1. Podnoszenie świadomości ekologicznej mieszkańców

Agencja Ochrony Środowiska USA (Environmental Protection Agency - EPA) opublikowała szereg dokumentów, w których zawarte są zasady informowania o ryzyku. Powszechnie przyjęto siedem następujących podstawowych zasad:

1. Akceptuj i angażuj społeczność jako równorzędnego partnera.
2. Starannie planuj sposób przekazywania informacji o zagrożeniu, następnie oceniaj wyniki komunikowania się.
3. Uważnie słuchaj tego, co mają ci do przekazania inni.
4. Bądź uczciwy, szczery i otwarty.
5. Koordynuj wysiłki i współpracuj z innymi w procesie przekazywania informacji.
6. Nawiązuj współpracę ze środkami masowego przekazu i przekazuj informacje zgodnie z regułami środków masowego przekazu.
7. Mów jasno i życzliwie<sup>16</sup>.

Powodzenie realizacji podejmowanych przez władze Gminy Obrazów działań na rzecz ochrony środowiska i przyrody, w dużej mierze zależy od świadomości, aktywności i zmiany nawyków lokalnej społeczności. Program edukacyjny realizowany jest przez władze Gminy na różnych płaszczyznach i różnymi metodami poprzez ulotki, foldery, konkursy i festyny.

<sup>16</sup> „Azbest. Ekspozycja zawodowa i środowiskowa.”, pod red. Neonili Szeszeni-Dąbrowskiej, Łódź, 2004,



#### 4.2. Działania informacyjno-edukacyjne wśród mieszkańców Gminy

Planowane działania informacyjne o postępowaniu z wyrobami i odpadami zawierającymi azbest mają na celu przekazanie rzetelnej i wiarygodnej informacji o azbeście. Mogą zostać podjęte z wykorzystaniem istniejących już kanałów dystrybucji:

1. Tablice informacyjne w Urzędzie Gminy Obrazów poprzez zamieszczenie krótkich informacji o:
  - a) obowiązkach dotyczących postępowania z wyrobami zawierającymi azbest,
  - b) obowiązku przeprowadzenia inwentaryzacji i złożenia informacji o wyrobach zawierających azbest (załącznik 2),
  - c) obowiązku sporządzenia *oceny stanu i możliwości bezpiecznego użytkowania wyrobów zawierających azbest* (załącznik 3),
  - d) zagrożeniach i skutkach dla zdrowia ludzi i środowiska przyrodniczego w przypadku niewłaściwego użytkowania i usuwania wyrobów zawierających azbest,
  - e) firmach, posiadających uprawnienia i zezwolenia do prowadzenia prac obejmujących usuwanie, zbieranie, transport i unieszkodliwianie odpadów zawierających azbest (dane adresowe i telefon kontaktowy),
  - f) możliwościach finansowego wsparcia i właściwego postępowania w przypadku prac remontowych obejmujących wymianę wyrobów zawierających azbest.
2. Akcje edukacyjne, mające na celu nauczanie młodzieży rozpoznawania wyrobów zawierających azbest, poinformowanie o szkodliwości azbestu dla zdrowia człowieka i środowiska naturalnego oraz konieczności unieszkodliwienia azbestu do końca 2032 r. Akcje te powinny być prowadzone w szkołach w ramach zajęć lekcyjnych.
3. Konkursy organizowane przez dyrektorów szkół, np. zaprojektowanie ulotki informacyjnej czy plakatu. Praca nagrodzona zostanie powielona w odpowiedniej liczbie egzemplarzy i udostępniona na tablicy w Urzędzie Gminy.
4. Organizowane corocznie festyny oraz koncerty i imprezy okolicznościowe, m.in. pikniki rodzinne, festyny dziecięce, Europejskie Święto Jabłka, w trakcie których szczególna uwaga zwrócona będzie na identyfikację „dzikich wysypisk” odpadów azbestowych oraz szkodliwość azbestu dla zdrowia człowieka.

Wszystkie akcje informacyjne i edukacyjne powinny być prowadzone równolegle na stronie internetowej Gminy.



#### **4.3. Procedury dotyczące postępowania z wyrobami i odpadami zawierającymi azbest**

Procedury dotyczące postępowania z wyrobami i odpadami zawierającymi azbest podzielono na cztery grupy<sup>17</sup>:

1. Grupa I Procedury obowiązujące właścicieli i zarządzających obiektami, instalacjami lub urządzeniami zawierającymi azbest lub wyroby zawierające azbest.
  - a. Procedura 1 – obowiązki i postępowanie właścicieli oraz zarządców, przy użytkowaniu obiektów i terenów z wyrobami zawierającymi azbest.
  - b. Procedura 2 – obowiązki i postępowanie właścicieli i zarządców, przy usuwaniu wyrobów zawierających azbest z obiektów lub terenów.Procedury z grupy I zostały zamieszczone w załączniku nr 8.
2. Grupa II Procedury obowiązujące wykonawców prac polegających na usuwaniu wyrobów zawierających azbest – wytwórców odpadów niebezpiecznych.
  - a. Procedura 3 – postępowanie przy pracach przygotowawczych do usuwania wyrobów zawierających azbest.
  - b. Procedura 4 – prace polegające na usuwaniu wyrobów zawierających azbest, wytwarzaniu odpadów niebezpiecznych wraz z oczyszczeniem obiektu, terenu, instalacji.
3. Grupa III Procedura obowiązująca prowadzących działalność w zakresie transportu odpadów niebezpiecznych zawierających azbest.
  - a. Procedura 5 – przygotowanie i transport odpadów niebezpiecznych zawierających azbest.
4. Grupa IV Procedura obowiązująca zarządzających składowiskami odpadów niebezpiecznych zawierających azbest.
  - a. Procedura 6 – składowanie odpadów na składowiskach lub wydzielonych kwaterach przeznaczonych do wyłącznego składowania odpadów zawierających azbest.

#### **4.4. Usuwanie wyrobów zawierających azbest**

Wyroby zawierające azbest mogą być bezpiecznie eliminowane przez przedsiębiorstwa posiadające zatwierdzone przez starostę programy gospodarki odpadami niebezpiecznymi.

Podstawowe informacje o wykonawcach prac, polegających na zabezpieczeniu

---

<sup>17</sup> „Zbiór przepisów i procedur dotyczących bezpiecznego postępowania z wyrobami zawierającymi azbest”, Warszawa, 2001



i usuwaniu wyrobów zawierających azbest, posiadających zatwierdzone przez Starostę Sandomierskiego programy gospodarki odpadami niebezpiecznymi na terenie Gminy Obrazów zostały zamieszczone w załączniku nr 8.

#### 4.5. Unieszkodliwianie odpadów azbestowych

Najczęściej stosowaną metodą unieszkodliwiania odpadów zawierających azbest jest ich składowanie. W województwie świętokrzyskim funkcjonuje jedno ogólnodostępne składowisko przyjmujące odpady zawierające azbest. Jest to składowisko w Dobrowie (ŚRODOWISKO I INNOWACJE Sp. z o.o.).

Według dostępnych danych<sup>18</sup> wolna pojemność składowiska na odpady azbestowe wynosi 102.627 m<sup>3</sup>. Składowisko przyjmuje dwa rodzaje odpadów azbestowych:

- materiały izolacyjne zawierające azbest (17 06 01\*),
- materiały konstrukcyjne zawierające azbest (17 06 05\*).

Ze względu na dostępność i odległość składowisk najbardziej dogodnym miejscem unieszkodliwiania odpadów niebezpiecznych zawierających azbest i powstałych w wyniku realizacji *Programu usuwania azbestu z terenu Gminy Obrazów* jest składowisko w Kraśniku (województwo lubelskie) oraz składowisko w Dobrowie. Wykaz składowisk przyjmujących odpady niebezpieczne w Polsce został zamieszczony w załączniku 10.

### 5. Harmonogram realizacji *Programu usuwania azbestu z terenu Gminy Obrazów*

Na mocy polskiego prawa wykorzystywanie azbestu lub wyrobów zawierających azbest zostało dopuszczone w użytkowanych instalacjach lub urządzeniach nie dłużej niż **do dnia 31 grudnia 2032 r.** Zgodnie z założeniami *Programu Oczyszczania Kraju z Azbestu na lata 2009-2032* proces usuwania wyrobów zawierających azbest powinien być zakończony do 2032 roku.

Harmonogram realizacji *Programu usuwania azbestu z terenu Gminy Obrazów* podzielono na 3 etapy, tj.:

- I etap: lata 2011-2012,
- II etap: lata 2013-2022,
- III etap: lata 2023-2032.

<sup>18</sup> Baza wyrobów i odpadów zawierających azbest



Podział ten jest zbieżny z harmonogramem *Programu Oczyszczania Kraju z Azbestu na lata 2009-2032*. Zdecydowano o przyjęciu analogicznych etapów realizacji zadania w kontekście możliwości monitorowania jego realizacji w porównaniu z programami nadrzędnymi.

Tabela nr 9 *Harmonogram realizacji Programu w podziale na 3 etapy*

Lp.	Zadania	Etap I	Etap II	Etap III
		2011-2012	2013-2022	2023-2032
1	Przeprowadzenie inwentaryzacji wyrobów zawierających azbest			
2	Opracowanie <i>Programu usuwania azbestu z terenu Gminy Obrazów</i>			
3	Opracowanie bazy danych wyrobów zawierających azbest			
4	Cykliczna aktualizacja bazy danych *			
5	Akcje informacyjno-edukacyjne wśród mieszkańców			
6	Zapewnienie środków finansowych na realizację <i>Programu</i>			
7	Bezpieczne usunięcie zinwentaryzowanych wyrobów azbestowych	5%	45%	50%
8	Monitorowanie procesu usuwania wyrobów azbestowych			
9	Aktualizacja <i>Programu</i>			

\* W przypadku braku informacji od właścicieli obiektów pokrytych azbestem, konieczna wydaje się aktualizacja inwentaryzacji w terenie ze względu na fakt, iż 100% budynków pokrytych płytami azbestowymi wymaga ponownej oceny w ciągu 5 lat.

Inwentaryzacja (zadanie nr 1), Program usuwania azbestu z terenu Gminy Obrazów (zadanie nr 2) oraz opracowanie bazy danych wyrobów zawierających azbest (zadanie nr 3) zostały wykonane w roku 2011, co umożliwiło rozpoczęcie procesu monitorowania procesu usuwania wyrobów azbestowych (zadanie nr 8).

Każdemu zadaniu w każdym z etapów wdrażania *Programu* została przypisana jednostka odpowiedzialna za realizację zadania.



Tabela nr 10 Odpowiedzialność za realizację Programu

Lp.	Zadania	Jednostka odpowiedzialna
1	Przeprowadzenie inwentaryzacji wyrobów zawierających	Gmina Obrazów
2	Opracowanie <i>Programu usuwania azbestu z terenu Gminy Obrazów</i>	Gmina Obrazów
3	Opracowanie bazy danych wyrobów zawierających azbest	Gmina Obrazów
4	Cykliczna aktualizacja bazy danych	Gmina Obrazów
5	Akcje informacyjno-edukacyjne wśród mieszkańców	Gmina Obrazów
6	Zapewnienie środków finansowych na realizację <i>Programu</i>	Właściciele obiektów / Gmina Obrazów
7	Bezpieczne usunięcie zinwentaryzowanych wyrobów azbestowych	Właściciele obiektów / Gmina Obrazów
8	Monitorowanie procesu usuwania wyrobów azbestowych	Gmina Obrazów
9	Aktualizacja <i>Programu</i>	Gmina Obrazów

## 6. Koszty realizacji *Programu usuwania azbestu z terenu Gminy Obrazów*

Całkowite koszty realizacji *Programu usuwania azbestu z terenu Gminy Obrazów* obejmują nakłady poniesione na:

1. akcje informacyjno-edukacyjne,
2. koszty aktualizacji *Programu*,
3. koszty usunięcia płyt azbestowo-cementowych z pokryć dachowych i elewacji,
4. koszty wykonania nowych pokryć dachowych i elewacji.

### Akcje informacyjno-edukacyjne

Do szacunków całkowitych kosztów realizacji *Programu* przyjęto, iż Urząd Gminy sfinansuje akcje informacyjno-edukacyjne.

### Aktualizacja *Programu*

Zadania polegające na aktualizacji bazy danych, informowaniu o możliwościach pozyskania dofinansowania na bezpieczne usuwanie wyrobów zawierających azbest oraz monitorowanie procesu usuwania wyrobów azbestowych z terenu Gminy zostaną zlecone



podwykonawcom bądź wykonane przez pracowników Urzędu Gminy. Założono ponadto, że w trakcie realizacji *Programu* wykonane zostaną po 2 aktualizacje w II i III etapie realizacji *Programu*.

### **Koszty usunięcia płyt azbestowo-cementowych z pokryć dachowych i elewacji obiektów budowlanych**

Do szacunku kosztów usunięcia płyt azbestowo-cementowych z terenu Gminy Obrazów przyjęto, że ilość zinwentaryzowanych wyrobów zawierających azbest wynosi 562.704 m<sup>2</sup> płyt azbestowo-cementowych, co po przeliczeniu daje 7.315 Mg.

Założono, że średni koszt demontażu, transportu i unieszkodliwienia odpadów zawierających azbest na składowisku wynosi 1.100 zł za 1 Mg. Średni koszt został wyliczony na podstawie informacji uzyskanych od przedsiębiorstw z listy firm uprawnionych do usuwania i unieszkodliwiania azbestu na terenie Gminy Obrazów, zamieszczonej w punkcie 4.4 niniejszego dokumentu.

### **Koszty wykonania nowych pokryć dachowych i elewacji obiektów budowlanych**

Jako średni koszt zakupu i montażu nowego pokrycia dachowego przyjęto 70 zł za 1 m<sup>2</sup> nowego pokrycia wykonanego z blachodachówki. Dane te zostały pozyskane od producentów i firm dekarских. W przypadku wykorzystania innych materiałów szacowane koszty mogą ulec zmianie. W szacunkach nie uwzględniono inflacji ze względu na brak realnych prognoz wskaźników inflacyjnych.

Tabela nr 11 *Szacunek nakładów finansowych na usunięcie płyt azbestowo-cementowych z Gminy Obrazów wraz z wymianą pokryć dachowych (w tys. zł)*

Lp.	Wyszczególnienie	Jednostka	Etap			Razem
			I	II	III	
1	ilość płyt azbestowo-cementowych do usunięcia	Mg	365	3 292	3 658	<b>7 315</b>
		m <sup>2</sup>	28 135	253 217	281 352	<b>562 704</b>
2	koszt demontażu i unieszkodliwienia odpadów azbestowych	tys. zł/Mg	402	3 621	4 024	<b>8 047</b>
3	koszt zakupu i montażu nowego pokrycia dachowego	tys. zł/m <sup>2</sup>	1 688	15 193	16 881	<b>33 762</b>
<b>Razem koszty</b>			<b>2 090</b>	<b>18 814</b>	<b>20 905</b>	<b>41 809</b>





Łączny koszt usunięcia płyt azbestowo-cementowych z terenu Gminy Obrazów wraz z zakupem i montażem nowych pokryć dachowych wynosi 41,8 mln zł. Całkowite koszty realizacji *Programu* w latach 2011-2032 zostały przedstawione w tabeli nr 12.

Tabela nr 12 *Szacunkowe całkowite koszty realizacji Programu (w tys. zł)*

Lp.	Zadanie	Etap			Razem
		I	II	III	
1	akcje informacyjno-edukacyjne wśród mieszkańców Gminy Obrazów	4	20	20	<b>44</b>
2	cykliczna aktualizacja bazy danych	-	-	-	<b>0</b>
3	aktualizacja <i>Programu</i>	-	20	20	<b>40</b>
4	koszt demontażu i unieszkodliwienia odpadów azbestowych	402	3 621	4 024	<b>8 047</b>
5	koszt zakupu i montażu nowych pokryć dachowych	1 688	15 193	16 881	<b>33 762</b>
6	zapewnienie środków finansowych na realizację <i>Programu</i>	-	-	-	<b>0</b>
7	monitorowanie procesu usuwania wyrobów azbestowych z terenu Gminy Obrazów	-	-	-	<b>0</b>
	<b>Razem koszty</b>	<b>2 094</b>	<b>18 854</b>	<b>20 945</b>	<b>41 893</b>

Prognozowane całkowite koszty realizacji *Programu* w latach 2011-2032 wynoszą 41,9 mln zł, z czego 80% stanowią koszty zakupu i montażu nowych pokryć dachowych (ponad 33,7 mln zł). Szacowane koszty demontażu i unieszkodliwienia płyt azbestowo-cementowych wynoszą 8 mln zł, co stanowi niecałe 20% ogólnych kosztów realizacji *Programu*.

## 7. Źródła finansowania realizacji *Programu*

Możliwymi źródłami finansowania realizacji *Programu* są środki własne Gminy Obrazów, środki z Wojewódzkiego Funduszu Ochrony Środowiska i Gospodarki Wodnej w Kielcach, środki przewidziane w Programie Rozwoju Obszarów Wiejskich oraz kredyty preferencyjne z BGŻ.

Do opracowania prognozowanej struktury finansowania *Programu* przyjęto następujące założenia:

1. Z budżetu Gminy finansowane będą akcje informacyjno-edukacyjne oraz aktualizacja bazy danych o wyrobach azbestowych.



2. Środki przewidziane w budżecie Gminy w każdym roku realizacji *Programu* będą wynosiły ok. 5 tys. zł.
3. Około 5% płyt azbestowo-cementowych przewidzianych do usunięcia w danym roku zostanie usunięta i unieszkodliwiona przez właścicieli obiektów z wykorzystaniem dofinansowania z Wojewódzkiego Funduszu Ochrony Środowiska i Gospodarki Wodnej w Kielcach.
4. Około 5% płyt azbestowo-cementowych przewidzianych do usunięcia w danym roku zostanie usunięta i unieszkodliwiona przez właścicieli obiektów z wykorzystaniem dofinansowania z BGŻ.
5. Około 10% płyt azbestowo-cementowych przewidzianych do usunięcia w danym roku zostanie usunięta i unieszkodliwiona przez właścicieli obiektów z wykorzystaniem dofinansowania z Programu Rozwoju Obszarów Wiejskich na lata 2007-2013.
6. Wojewódzki Fundusz Ochrony Środowiska i Gospodarki Wodnej w Kielcach w kolejnych latach będzie oferował dofinansowanie zadań, polegających na bezpiecznym usuwaniu azbestu.
7. Oferta BGŻ w kolejnych latach będzie przewidywała kredyty, z których można sfinansować zakup i montaż nowego pokrycia dachowego.

Tabela nr 13 *Prognozowana struktura finansowania realizacji Programu (w tys. zł)*

Lp.	Potencjalne źródła finansowania	Etap			Razem
		I	II	III	
1	Budżet Gminy Obrazów	10	50	50	<b>110</b>
2	Wojewódzki Fundusz Ochrony Środowiska w Kielcach	17	154	171	<b>342</b>
3	PROW 2007-2013	209	1 881	2 091	<b>4 181</b>
4	Kredyty w BGŻ	105	941	1 045	<b>2 091</b>
5	Środki własne właścicieli obiektów	1 753	15 828	17 588	<b>35 169</b>
	<b>Razem</b>	<b>2 094</b>	<b>18 854</b>	<b>20 945</b>	<b>41 893</b>

### 7.1 Alokacja środków finansowych z budżetu Gminy

Gmina Obrazów przewiduje przeznaczyć kwotę 5 tys. zł rocznie na realizację zadań, wynikających z niniejszego *Programu*.



## **7.2 Możliwości pozyskania środków finansowych na działania związane z usuwaniem azbestu**

W wyniku analizy dostępnych instrumentów finansowania ochrony środowiska wybrano instrumenty, które mogą zostać wykorzystane w celu dofinansowania realizacji Programu usuwania azbestu z terenu Gminy Obrazów.

### **7.2.1. Wojewódzki Fundusz Ochrony Środowiska i Gospodarki Wodnej w Kielcach<sup>19</sup>**

*Wojewódzki Fundusz Ochrony Środowiska i Gospodarki Wodnej w Kielcach  
ul. Św. Leonarda 7, 25-311 Kielce,  
tel. (041) 366-15-12, faks (041) 366-09-05  
e-mail: [biuro@wfos.com.pl](mailto:biuro@wfos.com.pl)  
[www.wfos.com.pl](http://www.wfos.com.pl)*

W 2011 r. można się ubiegać (w 2012 r. także będzie można się ubiegać) o dofinansowanie w formie dotacji do 85% kosztów kwalifikowanych zadania. Warunkiem pozyskania funduszy jest:

1. posiadanie przez gminę inwentaryzacji wyrobów zawierających azbest,
2. posiadanie programu usuwania azbestu,
3. złożenie karty informacyjnej zadania.

Koszty kwalifikowane zadania są określone w aktualnie obowiązujących „Zasadach udzielania i umarzania pożyczek oraz tryb i zasady udzielania i rozliczania dotacji ze środków wojewódzkiego funduszu ochrony środowiska i gospodarki wodnej w Kielcach”.

### **7.2.2. Bank Gospodarki Żywnościowej S.A.**

*Bank BGŻ S.A.  
ul. Kasprzaka 10/16, 01-211 Warszawa  
tel. (022) 860-40-00, faks (022) 860-50-00  
[www.bgz.pl](http://www.bgz.pl)*

Bank Gospodarki Żywnościowej (BGŻ) współpracuje z Agencją Restrukturyzacji i Modernizacji Rolnictwa w zakresie udzielania kredytów preferencyjnych. Podstawą do udzielania przez ARiMR pomocy ze środków krajowych, w tym dopłat do oprocentowania

<sup>19</sup> na podstawie informacji z Wojewódzkiego Funduszu Ochrony Środowiska i Gospodarki Wodnej w Kielcach [http://www.wfos.com.pl/WFOS/images/dzialalnosc\\_funduszu/aktualnosci/2011/pismo\\_azbest.pdf](http://www.wfos.com.pl/WFOS/images/dzialalnosc_funduszu/aktualnosci/2011/pismo_azbest.pdf)



kredytów, jest *rozporządzenie Rady Ministrów z dnia 22 stycznia 2009 r. w sprawie realizacji niektórych zadań ARiMR*. Zasady udzielania dopłat do oprocentowania ustalone są przez ARiMR. Podmiotami uprawnionymi do ubiegania się o kredyt preferencyjny są:

1. osoby fizyczne, posiadające pełną zdolność do czynności prawnych, z wyłączeniem emerytów i rencistów,
2. osoby prawne,
3. jednostki organizacyjne nie posiadające osobowości prawnej.

Przedmiotem kredytowania w ramach linii o symbolu **nIP** zgodnie z *Warunkami i zasadami udzielania kredytów na realizację inwestycji w gospodarstwach rolnych, działach specjalnych produkcji rolnej i przetwórstwie produktów rolnych* m.in. mogą być objęte koszty rozbiórki i unieszkodliwienia materiałów szkodliwych, w tym wyrobów azbestowych, pod warunkiem realizowania inwestycji polegającej na budowie, przebudowie lub remoncie obiektów służących do prowadzenia działalności rolniczej w gospodarstwach rolnych lub działach specjalnych produkcji rolnej.

Warunki kredytowania są następujące:

1. oprocentowanie: zmienne, ustalone w oparciu o aktualną stopę redyskonta, nie mniej niż 2%,
2. kwota kredytu: nie może przekroczyć:
  - a. 80% wartości nakładów inwestycyjnych na gospodarstwo rolne i wynosić więcej niż 4.000.000 zł,
  - b. 70% wartości nakładów inwestycyjnych na dział specjalny produkcji rolnej i wynosić więcej 8.000.000 zł,
  - c. 70% wartości nakładów inwestycyjnych w przetwórstwie produktów rolnych i wynosić więcej niż 16.000.000 zł,
  - d. łączna kwota kredytów udzielonych jednemu podmiotowi na realizację równocześnie kilku inwestycji wymienionych w pkt a) i b) nie może przekroczyć 8.000.000 zł,
  - e. łączna kwota kredytów udzielonych jednemu podmiotowi na realizację równocześnie kilku inwestycji wymienionych w pkt a) - c) nie może przekroczyć 16.000.000 zł.
3. okres kredytowania: do 8 lat,
4. okres karencji: do 2 lat.



### 7.2.3. Program Rozwoju Obszarów Wiejskich na lata 2007-2013

Agencja Restrukturyzacji i Modernizacji Rolnictwa w Warszawie  
Al. Jana Pawła II 70, 00-175 Warszawa  
tel. 0 800 38 00 84, faks 022 318-53-30  
www.arimr.gov.pl  
e-mail: info@arimr.gov.pl

#### Działanie 121 Modernizacja gospodarstw rolnych

Beneficjentami w ramach działania 121 *Modernizacja gospodarstw rolnych* mogą być osoby fizyczne, osoby prawne oraz spółki osobowe działalność rolniczą w zakresie produkcji roślinnej lub zwierzęcej.<sup>20</sup>:

W ramach działania wspierane są inwestycje materialne i niematerialne służące modernizacji produkcji rolnej, w szczególności:

1. inwestycje materialne:

- a) budowa lub remont połączony z modernizacją budynków lub budowli,
- b) zakup lub instalacja maszyn, urządzeń, w tym sprzętu komputerowego,
- c) zakładanie, modernizacja sadów lub plantacji wieloletnich,
- d) zakup, instalacja lub budowa elementów infrastruktury technicznej wpływających bezpośrednio na warunki prowadzenia działalności rolniczej, przygotowania do sprzedaży lub sprzedaży bezpośredniej;

2. inwestycje niematerialne:

- a) zakup patentów, licencji, w tym licencji na oprogramowanie,
- b) usługi związane z przygotowaniem dokumentacji technicznej lub ekonomicznej dotyczącej projektu oraz nadzorem technicznym, związane bezpośrednio z realizacją projektu.

Maksymalna wysokość pomocy udzielonej jednemu beneficjentowi i na jedno gospodarstwo rolne w ramach działania 121 *Modernizacja gospodarstw rolnych* w okresie realizacji PROW nie może przekroczyć 300.000 zł. Do realizacji mogą być przyjęte operacje, których wysokość kosztów kwalifikowanych będzie wynosiła powyżej 20.000 zł. Ograniczenie to nie dotyczy operacji obejmujących wyłącznie wyposażenie gospodarstwa rolnego w urządzenia do składowania nawozów naturalnych lub projektów związanych z dostosowaniem do norm wspólnotowych.

Szczegółowe warunki dofinansowania określone są w *rozporządzeniu Ministra Rolnictwa i Rozwoju Wsi z dnia 29 października 2010 r. zmieniające rozporządzenie w*

<sup>20</sup> Szczegółowe warunki dotyczące kryteriów jakie muszą spełniać potencjalni beneficjenci pomocy w ramach PROW zostały określone w samym programie, jak i w rozporządzeniach wykonawczych Ministra Rolnictwa i Rozwoju Wsi w sprawie szczegółowych warunków i trybu przyznawania pomocy finansowej



*sprawie szczegółowych warunków i trybu przyznawania pomocy finansowej w ramach działania "Modernizacja gospodarstw rolnych" objętego Programem Rozwoju Obszarów Wiejskich na lata 2007-2013, Dz.U. 207 poz. 1372.*

### **Działanie 311 Różnicowanie w kierunku działalności nierolniczej**

Beneficjentami w ramach działania 311 *Różnicowanie w kierunku działalności nierolniczej* może być rolnik, który nie osiągnął wieku emerytalnego lub jego domownik w rozumieniu przepisów o ubezpieczeniu społecznym rolników albo małżonek tego rolnika<sup>21</sup>.

W ramach działania 311 *Różnicowanie w kierunku działalności nierolniczej* wspierane będą inwestycje w zakresie usług dla gospodarstw rolnych lub leśnictwa, usług dla ludności, sprzedaży hurtowej i detalicznej, rzemiosła lub rękodzielnictwa, robót i usług budowlanych oraz instalacyjnych, usług turystycznych oraz związanych ze sportem, rekreacją i wypoczynkiem, usług transportowych, usług komunalnych, przetwórstwa produktów rolnych lub jadalnych produktów leśnych, magazynowania lub przechowywania towarów, wytwarzania produktów energetycznych z biomasy, rachunkowości, doradztwa lub usług informatycznych.

Do kosztów kwalifikowalnych projektu, który może być dofinansowany w ramach przedmiotowego działania zalicza się m.in. koszty budowy, przebudowy lub remontu połączonego z modernizacją niemieszkalnych obiektów budowlanych wraz z zakupem instalacji technicznej, a także koszty rozbiórki i utylizacji materiałów szkodliwych pochodzących z rozbiórki. W przypadku projektów związanych z turystyką wiejską (w tym agroturystyką) koszty rozbiórki i utylizacji materiałów szkodliwych pochodzących z rozbiórki będą także kosztem kwalifikowalnym.

Szczegółowe warunki dofinansowania określone są w *rozporządzeniu Ministra Rolnictwa i Rozwoju Wsi z dnia 7 września 2010 r. zmieniające rozporządzenie w sprawie szczegółowych warunków i trybu przyznawania pomocy finansowej w ramach działania "Różnicowanie w kierunku działalności nierolniczej" objętego Programem Rozwoju Obszarów Wiejskich na lata 2007-2013, Dz.U. nr 166 poz. 1125.*

Maksymalna wysokość pomocy udzielonej jednemu beneficjentowi i na jedno gospodarstwo rolne w ramach działania 311 *Różnicowanie w kierunku działalności nierolniczej* w okresie realizacji PROW nie może przekroczyć 100.000 zł. Maksymalny poziom pomocy finansowej może wynosić 50% kosztów kwalifikowalnych projektu.

<sup>21</sup> Szczegółowe warunki dotyczące kryteriów jakie muszą spełniać potencjalni beneficjenci pomocy w ramach PROW zostały określone w samym programie, jak i w rozporządzeniach wykonawczych Ministra Rolnictwa i Rozwoju Wsi w sprawie szczegółowych warunków i trybu przyznawania pomocy finansowej



## Działanie 312 Tworzenie i rozwój mikroprzedsiębiorstw

Beneficjentem w ramach działania 312 *Tworzenie i rozwój mikroprzedsiębiorstw* może być osoba fizyczna lub osoba prawna, lub jednostka organizacyjna nieposiadająca osobowości prawnej, która prowadzi (podejmuje) działalność jako mikroprzedsiębiorstwo zatrudniające poniżej 10 osób, i mające obrót nieprzekraczający równowartości w zł 2 mln euro<sup>22</sup>:

W ramach działania 312 *Tworzenie i rozwój mikroprzedsiębiorstw* wspierane będą inwestycje w zakresie usług dla gospodarstw rolnych lub leśnictwa, usług dla ludności, sprzedaży hurtowej i detalicznej, rzemiosła lub rękodzielnictwa, robót i usług budowlanych oraz instalacyjnych, usług turystycznych oraz związanych ze sportem, rekreacją i wypoczynkiem, usług transportowych, usług komunalnych, przetwórstwa produktów rolnych lub jadalnych produktów leśnych, magazynowania lub przechowywania towarów, wytwarzania produktów energetycznych z biomasy, rachunkowości, doradztwa lub usług informatycznych.

Do kosztów kwalifikowalnych projektów, które realizowane są w działaniu 312 *Tworzenie i rozwój mikroprzedsiębiorstw* zalicza się koszty budowy, przebudowy lub remontu połączonego z modernizacją niemieszkalnych obiektów budowlanych wraz z zakupem instalacji technicznej, a także koszty nadbudowy, przebudowy lub remontu połączonego z modernizacją istniejących budynków mieszkalnych wraz z zakupem instalacji technicznej. Koszty rozbiórki i utylizacji materiałów szkodliwych pochodzących z rozbiórki pod warunkiem, że rozbiórka jest niezbędna w celu realizacji operacji, a także koszty materiałów zastępujących materiały szkodliwe (w tym wyrobów azbestowych) będą kosztami kwalifikowanymi.

Maksymalny poziom pomocy finansowej może wynosić 50% kosztów kwalifikowalnych przedsięwzięcia. Maksymalna wysokość pomocy udzielonej jednemu beneficjentowi i na jedno gospodarstwo rolne w ramach działania 312 *Tworzenie i rozwój mikroprzedsiębiorstw* w okresie realizacji PROW nie może przekroczyć 300.000 zł, z tym, że beneficjent może otrzymać dotację w wysokości odpowiednio:

- 100.000 zł, jeśli biznesplan przewiduje utworzenie co najmniej 1 i mniej niż 2 miejsca pracy,
- 200.000 zł, jeśli biznesplan przewiduje utworzenie co najmniej 2 i mniej niż 3 miejsca pracy,
- 300.000 zł, jeśli biznesplan przewiduje utworzenie co najmniej 3 miejsc pracy.

<sup>22</sup> Szczegółowe warunki dotyczące kryteriów jakie muszą spełniać potencjalni beneficjenci pomocy w ramach PROW zostały określone w samym programie, jak i w rozporządzeniach wykonawczych Ministra Rolnictwa i Rozwoju Wsi w sprawie szczegółowych warunków i trybu przyznawania pomocy finansowej



Szczegółowe warunki dofinansowania określone są w rozporządzeniu Ministra Rolnictwa i Rozwoju Wsi z dnia 24 marca 2010 r. zmieniające rozporządzenie w sprawie szczegółowych warunków i trybu przyznawania oraz wypłaty pomocy finansowej w ramach działania „Tworzenie i rozwój mikroprzedsiębiorstw” objętego Programem Rozwoju Obszarów Wiejskich na lata 2007-2013, Dz. U. nr 55, poz. 335.

## 8. Monitoring procesu realizacji Programu

Monitoring realizacji pozwoli na bieżącą analizę oraz kontrolę zgodności założonego harmonogramu realizacji z faktycznymi działaniami podejmowanymi przez właścicieli poszczególnych obiektów. Kontrolowanie zmian w skali gminy w odniesieniu do poszczególnych budynków pozwoli na zaplanowanie i weryfikację działań związanych z terminami usuwania azbestu. Każda zmiana w zakresie liczby budynków pokrytych płytami azbestowo-cementowymi, ilości czy też stanu wyrobów zawierających azbest zgłoszona przez właściciela budynku zostanie naniesiona w bazie danych przez pracownika Urzędu Gminy, co umożliwi bieżącą aktualizację bazy danych o wyrobach zawierających azbest.

W przypadku braku informacji od właścicieli/zarządców budynków koniecznym jest przeprowadzenie aktualizacji inwentaryzacji w terenie. Wynika to z faktu, iż 100% zinwentaryzowanych obiektów wymaga ponownej oceny w ciągu 5 lat (stopień pilności III). Działania te pozwolą w efektywny sposób monitorować proces usuwania azbestu w odniesieniu do konkretnych obiektów.

W celu efektywnego monitorowania przyjęto wskaźniki, służące ocenie wdrażania Programu usuwania azbestu z terenu Gminy Obrazów.

Tabela nr 14 Wskaźniki oceny wdrażania Programu

Lp.	Wskaźniki oceny	Jednostka
1	Ilość wyrobów zawierających azbest na 1 km <sup>2</sup> powierzchni Gminy	Mg/km <sup>2</sup>
2	Ilość unieszkodliwionych odpadów niebezpiecznych zawierających azbest	Mg/rok
3	Nakłady poniesione na usunięcie odpadów zawierających azbest	zł/rok
4	Ilość „dzikich wysypisk” z odpadami azbestowymi	szt.

Na podstawie bazy danych o lokalizacji i powierzchni/elewacji pokryć dachowych wykonanych z płyt azbestowo-cementowych oraz proponowanych powyżej wskaźników oceny wdrażania Programu, możliwe będzie monitorowanie Programu usuwania azbestu





z terenu Gminy Obrazów, jak również realizacja zadań określonych w *Programie Oczyszczania Kraju z Azbestu na lata 2009-2032*.

Wskaźnik ilości wyrobów zawierających azbest na 1 km<sup>2</sup> powierzchni Gminy powinien ulegać zmniejszeniu w każdym roku realizacji *Programu*, począwszy od wartości bazowej wynoszącej 101 Mg/km<sup>2</sup> w 2011 r.

Wskaźnik ilości unieszkodliwionych odpadów niebezpiecznych zawierających azbest w [Mg/rok] przy założeniu równomierności rozłożenia procesu w każdym roku realizacji poszczególnych etapów *Programu* powinien wynosić odpowiednio:

1. etap I – 182 Mg/rok,
2. etap II – 329 Mg/rok,
3. etap III – 365 Mg/rok.

Nakłady finansowe ponoszone na usunięcie odpadów zawierających azbest przy założeniu równomierności rozłożenia procesu w czasie powinny wynosić odpowiednio:

1. etap I – 201 tys. zł/rok,
2. etap II – 362 tys. zł/rok,
3. etap III – 402 tys. zł/rok.

Wskaźnik ilości „dzikich wysypisk” z odpadami azbestowymi na terenie Gminy w roku bazowym wynosi 0. Jest to szczególnie wrażliwy wskaźnik w monitorowaniu bezpiecznego usuwania wyrobów zawierających azbest. Należy zwrócić szczególną uwagę, m.in. poprzez akcje informacyjno-edukacyjne, aby po zdemontowaniu wyroby azbestowe trafiły na uprawnione składowisko.

Zgodnie z *Programem Oczyszczania Kraju z Azbestu na lata 2009-2032* przyjętym przez Radę Ministrów RP 14.07.2009 r. (zmienionej uchwałą nr 39/2010 z 15.03.2010 r.) do zadań samorządu gminnego należy:

1. gromadzenie informacji o ilości, rodzaju i miejscach występowania wyrobów zawierających azbest oraz przekazywanie jej do marszałka województwa z wykorzystaniem dostępnego narzędzia informatycznego,
2. przygotowywanie i aktualizacja programów usuwania azbestu i wyrobów zawierających azbest, także w ramach planów gospodarki odpadami,
3. organizowanie szkoleń lokalnych w zakresie usuwania wyrobów zawierających azbest z terenu nieruchomości bez korzystania z usług wyspecjalizowanych firm,
4. organizowanie usuwania wyrobów zawierających azbest przy wykorzystaniu pozyskanych na ten cel środków krajowych lub unijnych z uwzględnieniem zasad zawartych w *Programie*,



5. inspirowanie właściwej postawy obywateli w zakresie obowiązków związanych z usuwaniem wyrobów zawierających azbest,
6. współpraca z marszałkiem województwa w zakresie inwentaryzacji wyrobów zawierających azbest oraz opracowywania programów usuwania wyrobów zawierających azbest, w szczególności w zakresie lokalizacji składowisk odpadów zawierających azbest oraz urządzeń przewoźnych do przetwarzania odpadów zawierających azbest,
7. współpraca z mediami w celu propagowania odpowiednich inicjatyw społecznych oraz rozpowszechniania informacji dotyczących zagrożeń powodowanych przez azbest,
8. współpraca z organizacjami społecznymi wspierającymi realizację *Programu*,
9. współpraca z organami kontrolnymi (inspekcja sanitarna, inspekcja pracy, inspekcja nadzoru budowlanego, inspekcja ochrony środowiska).

## 9. Podsumowanie

Głównym celem opracowania *Programu usuwania azbestu z terenu Gminy Obrazów* jest zaplanowanie usunięcia wyrobów azbestowych z terenu Gminy i ich bezpieczne unieszkodliwienie.

W trakcie inwentaryzacji wyrobów zawierających azbest stanowiących pokrycia dachowe i elewacje obiektów budowlanych na terenie Gminy Obrazów pozyskano informacje o ilości i stanie wyrobów zawierających azbest zlokalizowanych w gminie. Na podstawie uzyskanych wyników inwentaryzacji można stwierdzić, iż na terenie Gminy znajduje się 562.704 m<sup>2</sup> płyt azbestowo-cementowych, co po przeliczeniu daje 7.315 Mg.

Odpady azbestowe z terenu Gminy Obrazów mogą być przyjmowane na składowisku w Kraśniku (województwo lubelskie), a także na pozostałych składowiskach w Polsce.

Proces usuwania wyrobów zawierających azbest powinien być zakończony do końca 2032 roku. Przyjęto harmonogram zgodny z *Programie Oczyszczania Kraju z Azbestu na lata 2009-2032*.

Na podstawie wyników inwentaryzacji wyrobów zawierających azbest stanowiących pokrycia dachowe i elewacje obiektów budowlanych przyjęto, iż w etapie I w latach 2011-2012 powinno zostać unieszkodliwione 365 Mg odpadów azbestowych, w etapie II w latach 2013-2022 – 3.292 Mg, w etapie III w latach 2023-2032 – 3.658 Mg.



Szacunkowe koszty usunięcia wyrobów zawierających azbest (łącznie z zakupem i montażem nowych pokryć dachowych) wynoszą ok. 41,8 mln zł, w tym w pierwszym okresie, tj. do 2012 roku - ok. 2 mln zł. Należy podkreślić, iż koszty zakupu i montażu nowych pokryć dachowych stanowią nieco ponad 80% kosztów realizacji *Programu*. Przewiduje się, że koszty te będą pokrywane głównie przez właścicieli obiektów. Możliwe jest również wykorzystanie źródeł zewnętrznych finansowania części działań, polegających na bezpiecznym usuwaniu wyrobów azbestowych, tj. środków Wojewódzkiego Funduszu Ochrony Środowiska i Gospodarki Wodnej w Kielcach, Agencji Restrukturyzacji i Modernizacji Rolnictwa, a także kredytów preferencyjnych z BGŻ.

Monitoring *Programu* powinien być prowadzony w odniesieniu do poszczególnych budynków, co pozwoli na zaplanowanie i weryfikację działań związanych z terminami usuwania azbestu.



## 10. Bibliografia

1. „Azbest. Ekspozycja zawodowa i środowiskowa.”, red. Neonila Szeszenia-Dąbrowska, Łódź, 2004,
2. „Bezpieczne postępowania z azbestem i materiałami zawierającymi azbest”, red. Jerzy Dyczka, Materiały specjalistycznego kursu szkoleniowego, AGH, Kraków, 26-27.06.2003,
3. „Zbiór przepisów i procedur dotyczących bezpiecznego postępowania z wyrobami zawierającymi azbest”, Ministerstwo Gospodarki, Warszawa, 2001,
4. Bank Danych Regionalnych, [www.stat.gov.pl](http://www.stat.gov.pl),
5. Baza wyrobów i odpadów zawierających azbest, [www.bazaazbestowa.pl](http://www.bazaazbestowa.pl),
6. Oświadczenie rządowe z dnia 23 marca 2007 r. w sprawie wejścia w życie zmian do załączników A i B Umowy europejskiej dotyczącej międzynarodowego przewozu drogowego towarów niebezpiecznych (ADR), sporządzonej w Genewie dnia 30 września 1957 r., Dz.U. nr 99, poz. 667,
7. Plan Gospodarki Odpadami dla Ekologicznego Związku Gmin Dorzecza Koprzywianki na lata 2010-2013 z perspektywą do roku 2017,
8. Plan Gospodarki Odpadami dla Powiatu Sandomierskiego na lata 2009-2012,
9. Plan Gospodarki Odpadami dla Województwa Świętokrzyskiego 2007-2011,
10. Program Oczyszczania Kraju z Azbestu na lata 2009-2032, Warszawa, 2010,
11. Rozporządzenie Ministra Gospodarki i Pracy z dnia 10 października 2005 r. zmieniające rozporządzenie w sprawie najwyższych dopuszczalnych stężeń i natężeń czynników szkodliwych dla zdrowia w środowisku pracy, Dz.U. Nr 212, poz. 1769,
12. Rozporządzenie Ministra Gospodarki i Pracy z dnia 14 października 2005 r. w sprawie zasad bezpieczeństwa i higieny pracy przy zabezpieczaniu i usuwaniu wyrobów zawierających azbest oraz programu szkolenia w zakresie bezpiecznego użytkowania takich wyrobów, Dz.U. nr 216, poz. 1824,
13. Rozporządzenie Ministra Gospodarki z dnia 13 grudnia 2010 r. w sprawie wymagań w zakresie wykorzystywania wyrobów zawierających azbest oraz wykorzystywania i oczyszczania instalacji lub urządzeń, w których były lub są wykorzystywane wyroby zawierające azbest, Dz.U. z 2011 r., Nr 8, poz.31,
14. Rozporządzenie Ministra Gospodarki z dnia 5 sierpnia 2010 r. zmieniające rozporządzenie w sprawie sposobów i warunków bezpiecznego użytkowania i usuwania wyrobów zawierających azbest, Dz.U. nr 162, poz. 1089,
15. Rozporządzenie Ministra Gospodarki, Pracy i Polityki Społecznej z dnia 2 kwietnia 2004 r. w sprawie sposobów i warunków bezpiecznego użytkowania i usuwania wyrobów zawierających azbest, Dz.U. nr 71, poz. 649,
16. Rozporządzenie Ministra Środowiska z dnia 23 lipca 2009r. w sprawie sposobu przedkładania marszałkowi województwa informacji o rodzaju, ilości i miejscach występowania substancji stwarzających szczególne zagrożenie dla środowiska, Dz.U. nr 124, poz. 1033



17. Rozporządzenie Ministra Środowiska z dnia 26 lutego 2009 r. zmieniającym rozporządzenie w sprawie szczegółowych wymagań dotyczących lokalizacji, budowy, eksploatacji i zamknięcia, jakim powinny odpowiadać poszczególne typy składowisk odpadów, Dz.U. nr 39, poz. 320,
18. Rozporządzenie Ministra Środowiska z dnia 27 września 2001 r. w sprawie katalogu odpadów, Dz.U. nr 112, poz. 1206,
19. Rozporządzenie Ministra Środowiska z dnia 8 grudnia 2010 r. w sprawie wzorów dokumentów stosowanych na potrzeby ewidencji odpadów, Dz.U. Nr 249, poz. 1673,
20. Serwis internetowy Gminy Obrazów, [www.obrazow.pl](http://www.obrazow.pl),
21. Strona internetowa WFOŚiGW w Kielcach, [www.wfos.com.pl](http://www.wfos.com.pl),
22. Ustawa z dnia 19 czerwca 1997 r. o zakazie stosowania wyrobów zawierających azbest, Dz.U. z 2004 r. nr 3, poz. 20 z późn. zm.,
23. Ustawa z dnia 27 kwietnia 2001 r. o odpadach, Dz.U. z 2007 r. nr 39 poz. 251 z późn. zm,
24. Ustawa z dnia 27 kwietnia 2001 r. Prawo ochrony środowiska, Dz.U. z 2008 r. Nr 25, poz. 150, z późn. zm.,
25. Ustawa z dnia 27 lipca 2001 r. o wprowadzeniu ustawy - Prawo ochrony środowiska, ustawy o odpadach oraz o zmianie niektórych ustaw, Dz.U. nr 100, poz. 1085 z późn. zm.,
26. Ustawa z dnia 28 października 2002 r. o przewozie drogowym towarów niebezpiecznych, Dz.U. nr 199, poz. 1671 z późn. zm.



## 11. Spis załączników, tabel, wykresów i map

Załącznik 1. Wzór oznakowania instalacji lub urządzeń zawierających azbest, rur azbestowo-cementowych oraz dróg utwardzonych odpadami azbestowymi	63
Załącznik 2. Wzór informacji o wyrobach zawierających azbest	64
Załącznik 3. Wzór oceny stanu i możliwości bezpiecznego użytkowania wyrobów zawierających azbest	65
Załącznik 4. Wzór informacji o rodzaju, ilości i miejscach występowania azbestu, PCB oraz innych substancji stwarzających szczególne zagrożenie dla środowiska	67
Załącznik 5. Karta ewidencji odpadu	68
Załącznik 6. Karta przekazania odpadu	69
Załącznik 7. Procedury dotyczące obowiązków i postępowania właścicieli i zarządców przy użytkowaniu i usuwaniu wyrobów zawierających azbest z obiektów lub terenów	70
Załącznik 8. Wykaz podmiotów gospodarczych w zakresie transportu, zbierania i usuwania odpadów azbestowych	74
Załącznik 9. Szczegółowe zestawienie wyników inwentaryzacji	75
Załącznik 10. Wykaz składowisk przyjmujących odpady zawierające azbest	139
Tabela nr 1 Powierzchnia płyt azbestowo-cementowych stanowiących pokrycia dachowe obiektów budowlanych	24
Tabela nr 2 Ilość płyt azbestowo-cementowych stanowiących pokrycia dachowe obiektów budowlanych	24
Tabela nr 3 Ilość płyt azbestowo-cementowych wykorzystywanych w elewacjach budynków	25
Tabela nr 4 Ilość wyrobów azbestowo-cementowych na terenie Gminy Obrazów	26
Tabela nr 5 Wyniki inwentaryzacji w podziale na miejscowości Gminy Obrazów	27
Tabela nr 6 Wyniki inwentaryzacji według stopni pilności usunięcia wyrobów azbestowych z terenu Gminy Obrazów	40
Tabela nr 7 Liczba obiektów według stopni pilności usunięcia wyrobów azbestowych w podziale na miejscowości	41
Tabela nr 8 Wyniki inwentaryzacji obiektów użyteczności publicznej na terenie Gminy Obrazów	42
Tabela nr 9 Harmonogram realizacji Programu w podziale na 3 etapy	46
Tabela nr 10 Odpowiedzialność za realizację Programu	47
Tabela nr 11 Szacunek nakładów finansowych na usunięcie płyt azbestowo-cementowych z Gminy Obrazów wraz z wymianą pokryć dachowych (w tys. zł)	48
Tabela nr 12 Szacunkowe całkowite koszty realizacji Programu (w tys. zł)	49
Tabela nr 13 Prognozowana struktura finansowania realizacji Programu (w tys. zł)	50
Tabela nr 14 Wskaźniki oceny wdrażania Programu	56
Wykres nr 1 Porównanie liczby obiektów budowlanych z wyrobami azbestowymi w poszczególnych miejscowościach Gminy Obrazów	28
Wykres nr 2 Porównanie ilości wyrobów azbestowych w poszczególnych miejscowościach Gminy Obrazów	29
Wykres nr 3 Porównanie średniej powierzchni płyt azbestowo-cementowych w poszczególnych miejscowościach Gminy Obrazów	30
Mapa nr 1 Poglądowa mapa rozmieszczenia wyrobów zawierających azbest na terenie Gminy Obrazów	31
Mapa nr 2 Szczegółowa mapa rozmieszczenia wyrobów zawierających azbest na terenie Gminy Obrazów	32



## Załącznik 1. Wzór oznakowania instalacji lub urządzeń zawierających azbest, rur azbestowo-cementowych oraz dróg utwardzonych odpadami azbestowymi

### Pomieszczenie zawiera azbest\*



\* Tylko w przypadku oznakowania pomieszczenia w związku z brakiem możliwości trwałego umieszczenia oznakowania na instalacji lub urządzeniu zawierającym azbest.

Wszystkie instalacje lub urządzenia zawierające azbest oraz rury azbestowo-cementowe powinny być oznakowane w następujący sposób:

- 1) oznakowanie zgodne z podanym wzorem powinno mieć wymiary: co najmniej 5 cm wysokości (H) i 1/2H szerokości;
- 2) oznakowanie powinno składać się z:
  - a) części górnej ( $h = 40\% H$ ) zawierającej literę "a" w białym kolorze na czarnym tle,
  - b) części dolnej ( $60\% H$ ) zawierającej standardowy napis w białym lub czarnym kolorze na czerwonym tle; napis powinien być wyraźnie czytelny;
- 3) jeżeli wyrób zawiera krokidolit, standardowo stosowany zwrot "zawiera azbest" powinien być zastąpiony zwrotem "zawiera krokidolit/azbest niebieski".

### Wzór oznakowania dróg utwardzonych odpadami zawierającymi azbest przed wejściem w życie ustawy z dnia 19 czerwca 1997 r. o zakazie stosowania wyrobów zawierających azbest, ale niezabezpieczonych trwale przed emisją włókien azbestu



Wszystkie drogi utwardzone odpadami zawierającymi azbest przed wejściem w życie ustawy z dnia 19 czerwca 1997 r. o zakazie stosowania wyrobów zawierających azbest, ale niezabezpieczone trwale przed emisją włókien azbestu, powinny być oznakowane w następujący sposób:

- 1) oznakowanie zgodne z podanym wzorem powinno mieć wymiary: co najmniej 30 cm wysokości (H) i 1/2H szerokości;
- 2) oznakowanie powinno składać się z:
  - a) części górnej ( $h = 40\% H$ ) zawierającej literę "a" w białym kolorze na czarnym tle,
  - b) części dolnej ( $60\% H$ ) zawierającej standardowy napis w białym lub czarnym kolorze na czerwonym tle; napis powinien być wyraźnie czytelny.



## Załącznik 2. Wzór informacji o wyrobach zawierających azbest

### INFORMACJA O WYROBACH ZAWIERAJĄCYCH AZBEST<sup>1)</sup>

1. Nazwa miejsca/urządzenia/instalacji, adres<sup>2)</sup>:  
.....
2. Wykorzystujący wyroby zawierające azbest – imię i nazwisko lub nazwa i adres:  
.....
3. Rodzaj zabudowy<sup>3)</sup>: .....
4. Numer działki ewidencyjnej<sup>4)</sup>: .....
5. Numer obrębu ewidencyjnego<sup>4)</sup>: .....
6. Nazwa, rodzaj wyrobu<sup>5)</sup>: .....
7. Ilość posiadanych wyrobów<sup>6)</sup>: .....
8. Stopień pilności<sup>7)</sup>: .....
9. Zaznaczenie miejsca występowania wyrobów<sup>8)</sup>:  
a) nazwa i numer dokumentu: .....
- b) data ostatniej aktualizacji: .....
10. Przewidywany termin usunięcia wyrobów: .....
11. Ilość usuniętych wyrobów zawierających azbest przekazanych do unieszkodliwienia<sup>6)</sup>: .....

.....  
(podpis)

data .....

<sup>1)</sup> Za wyrób zawierający azbest uznaje się każdy wyrób zawierający wagowo 0,1 % lub więcej azbestu.

<sup>2)</sup> Adres faktycznego miejsca występowania azbestu należy uzupełnić w następującym formacie: województwo, powiat, gmina, miejscowość, ulica, numer nieruchomości.

<sup>3)</sup> Należy podać rodzaj zabudowy: budynek mieszkalny, budynek gospodarczy, budynek przemysłowy, budynek mieszkalno-gospodarczy, inny.

<sup>4)</sup> Należy podać numer działki ewidencyjnej i numer obrębu ewidencyjnego faktycznego miejsca występowania azbestu.

<sup>5)</sup> Przy określaniu rodzaju wyrobu zawierającego azbest należy stosować następującą klasyfikację:

- płyty azbestowo-cementowe płaskie stosowane w budownictwie,
- płyty faliste azbestowo-cementowe stosowane w budownictwie,
- rury i złącza azbestowo-cementowe,
- rury i złącza azbestowo-cementowe pozostawione w ziemi,
- izolacje natryskowe środkami zawierającymi w swoim składzie azbest,
- wyroby cierne azbestowo-kauczukowe,
- przędza specjalna, w tym włókna azbestowe obrobione,
- szczeliwa azbestowe,
- taśmy tkane i plecione, sznury i sznurki,
- wyroby azbestowo-kauczukowe, z wyjątkiem wyrobów ciernych,
- papier, tektura,
- drogi zabezpieczone (drogi utwardzone odpadami zawierającymi azbest przed wejściem w życie ustawy z dnia 19 czerwca 1997 r. o zakazie stosowania wyrobów zawierających azbest, po trwałym zabezpieczeniu przed emisją włókien azbestu),
- drogi utwardzone odpadami zawierającymi azbest przed wejściem w życie ustawy z dnia 19 czerwca 1997 r. o zakazie stosowania wyrobów zawierających azbest, ale niezabezpieczone trwale przed emisją włókien azbestu,
- inne wyroby zawierające azbest, oddzielnie niewymienione, w tym papier i tektura; podać jakie.

<sup>6)</sup> Ilość wyrobów zawierających azbest należy podać w jednostkach właściwych dla danego wyrobu (kg, m<sup>2</sup>, m<sup>3</sup>, m.b., km).

<sup>7)</sup> Według „Oceny stanu i możliwości bezpiecznego użytkowania wyrobów zawierających azbest” określonej w załączniku nr 1 do rozporządzenia Ministra Gospodarki, Pracy i Polityki Społecznej z dnia 2 kwietnia 2004 r. w sprawie sposobów i warunków bezpiecznego użytkowania i usuwania wyrobów zawierających azbest (Dz. U. Nr 71, poz. 649 oraz z 2010 r. Nr 162, poz. 1089).

<sup>8)</sup> Nie dotyczy osób fizycznych niebędących przedsiębiorcami. Należy podać nazwę i numer dokumentu oraz datę jego ostatniej aktualizacji, w którym zostały oznaczone miejsca występowania wyrobów zawierających azbest, w szczególności planu sytuacyjnego terenu instalacji lub urządzenia zawierającego azbest, dokumentacji technicznej.





### Załącznik 3. Wzór oceny stanu i możliwości bezpiecznego użytkowania wyrobów zawierających azbest

#### OCENA stanu i możliwości bezpiecznego użytkowania wyrobów zawierających azbest

Nazwa miejsca/obiektu/urządzenia budowlanego/instalacji przemysłowej:

.....

Adres miejsca/obiektu/urządzenia budowlanego/instalacji przemysłowej:

.....

Rodzaj zabudowy<sup>1)</sup>: .....

Numer działki ewidencyjnej<sup>2)</sup>: .....

Numer obrębu ewidencyjnego<sup>2)</sup>: .....

Nazwa, rodzaj wyrobu<sup>3)</sup>: .....

Ilość wyrobów<sup>4)</sup>: .....

Data sporządzenia poprzedniej oceny<sup>5)</sup>: .....

Grupa/ nr	Rodzaj i stan wyrobu	Punkty	Ocena
<b>I</b>	<b>Sposób zastosowania azbestu</b>		
1	Powierzchnia pokryta masą natryskową z azbestem (torkret)	30	
2	Tynk zawierający azbest	30	
3	Lekkie płyty izolacyjne z azbestem (ciężar obj. < 1 000 kg/m <sup>3</sup> )	25	
4	Pozostałe wyroby z azbestem (np. pokrycia dachowe, elewacyjne)	10	
<b>II</b>	<b>Struktura powierzchni wyrobu z azbestem</b>		
5	Duże uszkodzenia powierzchni, naruszona struktura włókien	60	
6	Niewielkie uszkodzenia powierzchni (rysy, odpryski, załamania), naruszona struktura włókien	30	
7	Ścisła struktura włókien przy braku warstwy zabezpieczającej lub jej dużych ubytkach	15	
8	Warstwa zabezpieczająca bez uszkodzeń	0	
<b>III</b>	<b>Możliwość uszkodzenia powierzchni wyrobu z azbestem</b>		
9	Wyrób jest przedmiotem jakichś prac	30	
10	Wyrób bezpośrednio dostępny (do wysokości 2 m)	15	
11	Wyrób narażony na uszkodzenia mechaniczne	10	
12	Wyrób narażony na wstrząsy i drgania lub czynniki atmosferyczne	10	
13	Wyrób nie jest narażony na wpływy zewnętrzne	0	
<b>IV</b>	<b>Miejsce usytuowania wyrobu w stosunku do pomieszczeń użytkowych</b>		
14	Bezpośrednio w pomieszczeniu	30	
15	Za zawieszonym, nieszczelnym sufitem lub innym pokryciem	25	
16	W systemie wywietrzania pomieszczenia (kanały wentylacyjne)	25	
17	Na zewnątrz obiektu (np. tynk)	20	
18	Elementy obiektu (np. osłony balkonowe, filarki międzyokienne)	10	
19	Za zawieszonym szczelnym sufitem lub innym pokryciem, ponad pyłoszczelną powierzchnią lub poza szczelnym kanałem wentylacyjnym	5	



20	Bez kontaktu z pomieszczeniem (np. na dachu odizolowanym od pomieszczeń mieszkalnych)	0	
<b>V</b>	<b>Wykorzystanie miejsca/obiektu/urządzenia budowlanego/instalacji przemysłowej</b>		
21	Regularne przez dzieci, młodzież lub sportowców	40	
22	Stale lub częste (np. zamieszkanie, miejsce pracy)	30	
23	Czasowe (np. domki rekreacyjne)	15	
24	Rzadkie (np. strychy, piwnice, komórki)	5	
25	Nieużytkowane (np. opuszczone zabudowania mieszkalne lub gospodarskie, wyłączone z użytkowania obiekty, urządzenia lub instalacje)	0	
<b>SUMA PUNKTÓW OCENY</b>			
<b>STOPIEŃ PILNOŚCI</b>			

**UWAGA:** W każdej z pięciu grup arkusza należy wskazać co najmniej jedną pozycję. Jeśli w grupie zostanie wskazana więcej niż jedna pozycja, sumując punkty z poszczególnych grup, należy uwzględnić tylko pozycję o najwyższej punktacji w danej grupie. Sumaryczna liczba punktów pozwala określić stopień pilności:

**Stopień pilności I** od 120 punktów

wymagane pilnie usunięcie (wymiana na wyrób bezazbestowy) lub zabezpieczenie

**Stopień pilności II** od 95 do 115 punktów

wymagana ponowna ocena w terminie do 1 roku

**Stopień pilności III** do 90 punktów

wymagana ponowna ocena w terminie do 5 lat

.....  
Oceniający  
(nazwisko i imię)

.....  
Właściciel/Zarządca  
(podpis)

.....  
(miejscowość, data)

.....  
(adres lub pieczęć z adresem)

Objaśnienia:

<sup>1)</sup> Należy podać rodzaj zabudowy: budynek mieszkalny, budynek gospodarczy, budynek przemysłowy, inny.

<sup>2)</sup> Należy podać numer obrębu ewidencyjnego i numer działki ewidencyjnej faktycznego miejsca występowania azbestu.

<sup>3)</sup> Przy określaniu rodzaju wyrobu zawierającego azbest należy stosować następującą klasyfikację:

- płyty azbestowo-cementowe płaskie stosowane w budownictwie,
- płyty faliste azbestowo-cementowe dla budownictwa,
- rury i złącza azbestowo-cementowe,
- izolacje natryskowe środkami zawierającymi w swoim składzie azbest,
- wyroby cierne azbestowo-kauczukowe,
- przędza specjalna, w tym włókna azbestowe obrobione,
- szczeliwa azbestowe,
- taśmy tkane i plecione, sznury i sznurki,
- wyroby azbestowo-kauczukowe, z wyjątkiem wyrobów ciernych,
- papier, tektura,
- inne wyroby zawierające azbest, oddzielnie niewymienione, w tym papier i tektura, podać jakie.

<sup>4)</sup> Ilość wyrobów azbestowych podana w jednostkach masy (Mg) oraz w jednostkach właściwych dla danego wyrobu (m<sup>2</sup>, m<sup>3</sup>, mb).

<sup>5)</sup> Należy podać datę przeprowadzenia poprzedniej oceny; jeśli jest to pierwsza ocena, należy wpisać „pierwsza ocena”.



#### Załącznik 4. Wzór informacji o rodzaju, ilości i miejscach występowania azbestu, PCB oraz innych substancji stwarzających szczególne zagrożenie dla środowiska

Gmina: .....  
 Powiat: .....  
 Województwo: .....

Informacje za okres: .....  
 określające stan na dzień: .....

#### Dział 1. Informacje dotyczące azbestu

Lp.	Nazwa wyrobu zawierającego azbest <sup>1)</sup>	Miejsce występowania wyrobu zawierającego azbest (adres)	Jednostka miary	Ilość	Uwagi <sup>2)</sup>

#### Objaśnienia:

- 1) Przy określaniu nazwy wyrobu zawierającego azbest należy stosować następującą klasyfikację:
- \* płyty azbestowo-cementowe płaskie stosowane w budownictwie,
  - \* płyty faliste azbestowo-cementowe dla budownictwa,
  - \* rury i złącza azbestowo-cementowe,
  - \* izolacje natryskowe środkami zawierającymi w swoim składzie azbest,
  - \* wyroby cierne azbestowo-kauczukowe,
  - \* przędza specjalna, w tym włókna azbestowe obrobione,
  - \* szczeliwa azbestowe,
  - \* taśmy tkane i plecione, sznury i sznurki,
  - \* wyroby azbestowo-kauczukowe, z wyjątkiem wyrobów ciernych,
  - \* papier i tektura,
  - \* inne wyroby zawierające azbest, oddzielnie niewymienione.
- 2) Należy wskazać obiekt, w którym znajdują się wyroby zawierające azbest, oraz określić ich stan - stopień uszkodzenia wyrobów zawierających azbest.



## Załącznik 5. Karta ewidencji odpadu

KARTA EWIDENCJI ODPADU <sup>1)</sup>				Nr karty	Rok kalendarzowy					
Kod odpadu <sup>2)</sup>										
Rodzaj odpadu <sup>2)</sup>										
Procentowa zawartość PCB w odpadzie <sup>3)</sup>										
Posiadacz odpadów <sup>4)</sup>										
<b>Adres posiadacza odpadów<sup>5)</sup></b>										
Województwo	Gmina	Miejscowość	Telefon służbowy	Faks służbowy						
Ulica		Nr domu	Nr lokalu	Kod pocztowy						
<b>Miejsce prowadzenia działalności<sup>6)</sup></b>										
Województwo	Gmina	Miejscowość	Telefon służbowy	Faks służbowy						
Ulica		Nr domu	Nr lokalu	Kod pocztowy						
Działalność w zakresie: <sup>7)</sup>										
W <input type="checkbox"/>		Zb <input type="checkbox"/>	Od <input type="checkbox"/>	Un <input type="checkbox"/>	Ok <input type="checkbox"/>					
<b>Gospodarowanie odpadami</b>										
Miesiąc	Masa wytworzonych odpadów [Mg] <sup>8,9)</sup>	Masa odebranych odpadów komunalnych [Mg] <sup>8,10,11)</sup>	Masa przyjętych odpadów [Mg] <sup>8)</sup>	Nr karty przekazania odpadu <sup>12)</sup>	we własnym zakresie			odpady przekazane		imię i nazwisko osoby sporządzającej
					masa [Mg] <sup>8,13)</sup>	metoda odzysku R <sup>4)</sup>	metoda unieszkodliwiania D <sup>15)</sup>	masa [Mg] <sup>8)</sup>	nr karty przekazania odpadu <sup>16)</sup>	

## Objaśnienia:

- 1) W przypadku wytwarzania, zbierania, odzysku i unieszkodliwiania odpadów należy sporządzać osobną kartę ewidencji odpadu dla każdego miejsca prowadzenia działalności, z wyjątkiem usług, o których mowa w art. 3 ust. 3 pkt 22 ustawy z dnia 27 kwietnia 2001 r. o odpadach. W przypadku odbierania odpadów komunalnych należy sporządzić osobno kartę dla każdej gminy, z terenu której odpady komunalne są odbierane. Nie dotyczy komunalnych osadów ściekowych stosowanych w celach, o których mowa w art. 43 ust. 1 ustawy z dnia 27 kwietnia 2001 r. o odpadach, prowadzącego zakład przetwarzania, o którym mowa w ustawie z dnia 29 lipca 2005 r. o zużytych sprzęcie elektrycznym i elektronicznym (Dz. U. Nr 180, poz. 1495, z późn. zm.), w zakresie odpadów powstałych w wyniku demontażu zużytego sprzętu elektrycznego i elektronicznego, oraz prowadzącego stację demontażu i prowadzącego punkt zbierania pojazdów, o których mowa w ustawie z dnia 20 stycznia 2005 r. o recyklingu pojazdów wycofanych z eksploatacji (Dz. U. Nr 25, poz. 202, z późn. zm.), w zakresie gospodarowania pojazdami wycofanymi z eksploatacji.
- 2) Zgodnie z katalogiem odpadów stanowiącym załącznik do rozporządzenia Ministra Środowiska z dnia 27 września 2001 r. w sprawie katalogu odpadów (Dz. U. Nr 112, poz. 1206).
- 3) Dotyczy działalności w zakresie unieszkodliwiania PCB.
- 4) Podać imię i nazwisko lub nazwę posiadacza odpadów. W przypadku odbierania odpadów komunalnych posiadaczem obowiązany do wypełnienia karty ewidencji odpadu jest przedsiębiorca, który uzyskał zezwolenie na prowadzenie działalności w zakresie odbierania odpadów od właścicieli nieruchomości, o którym mowa w ustawie z dnia 13 września 1996 r. o utrzymaniu czystości i porządku w gminach (Dz. U. z 2005 r. Nr 236, poz. 2008, z późn. zm.), lub gminna jednostka organizacyjna, o której mowa w tej ustawie.
- 5) Podać adres zamieszkania lub siedziby posiadacza odpadów.
- 6) Podać adres miejsca prowadzenia działalności. W przypadku posiadania decyzji na prowadzenie działalności na terenie całego kraju lub na określonym obszarze należy wskazać adres siedziby lub miejsca zamieszkania posiadacza odpadów. W przypadku przedsiębiorcy, który uzyskał zezwolenie na odbieranie odpadów komunalnych od właścicieli nieruchomości, o którym mowa w ustawie z dnia 13 września 1996 r. o utrzymaniu czystości i porządku w gminach, należy podać województwo i gminę.
- 7) Zaznaczyć symbolem X właściwy kwadrat: W - wytwarzanie odpadów, Zb - zbieranie odpadów, Od - odzysk, Un - unieszkodliwianie odpadów, Ok - odbieranie odpadów komunalnych.
- 8) Podać masę odpadów z dokładnością co najmniej do pierwszego miejsca po przecinku dla odpadów innych niż niebezpieczne; co najmniej do trzeciego miejsca po przecinku dla odpadów niebezpiecznych.
- 9) Nie dotyczy odpadów komunalnych.
- 10) Odpady komunalne w rozumieniu definicji zawartej w ustawie z dnia 27 kwietnia 2001 r. o odpadach.
- 11) Wypełnia przedsiębiorca, który uzyskał zezwolenie na prowadzenie działalności w zakresie odbierania odpadów od właścicieli nieruchomości, o którym mowa w ustawie z dnia 13 września 1996 r. o utrzymaniu czystości i porządku w gminach, lub gminna jednostka organizacyjna, o której mowa w tej ustawie.
- 12) Podać nr karty przekazania, na podstawie której odpad został przyjęty. W przypadku przywozu odpadów na terytorium kraju należy wpisać "Przywóz do RP". W przypadku przyjmowania odpadów z innego miejsca prowadzenia działalności danego posiadacza odpadów należy wskazać to miejsce, podając województwo, nazwę miejscowości, ulicę, nr domu i lokalu. W przypadku przyjmowania odpadów od posiadacza zwolnionego z obowiązku prowadzenia ewidencji odpadów rubryka pozostaje niewypełniona.
- 13) Podać masę odpadów zagospodarowanych we własnym zakresie.
- 14) Symbole R określają procesy odzysku zgodnie z załącznikiem nr 5 do ustawy z dnia 27 kwietnia 2001 r. o odpadach.
- 15) Symbole D określają procesy unieszkodliwiania odpadów zgodnie z załącznikiem nr 6 do ustawy z dnia 27 kwietnia 2001 r. o odpadach.
- 16) Podać nr karty przekazania odpadu, którą został przekazany innemu posiadaczowi odpadów. W przypadku wywozu odpadów poza terytorium kraju należy wpisać "Wywóz poza RP". W przypadku przekazania odpadów osobom fizycznym lub jednostkom organizacyjnym niebędącym przedsiębiorcami do wykorzystania na własne potrzeby zgodnie z przepisami wydanymi na podstawie art. 33 ust. 3 ustawy z dnia 27 kwietnia 2001 r. o odpadach należy wpisać "Przekazane os. fiz.". W przypadku przekazywania do innego miejsca prowadzenia działalności danego posiadacza odpadów należy wskazać to miejsce, podając województwo, nazwę miejscowości, ulicę, nr domu i lokalu.



## Załącznik 6. Karta przekazania odpadu

KARTA PRZEKAZANIA ODPADU		Nr karty <sup>1)</sup>	Rok kalendarzowy
Posiadacz odpadów, który przekazuje odpad <sup>2,3)</sup>	Transportujący odpad <sup>2,4)</sup>	Posiadacz odpadów, który przejmuje odpad <sup>2)</sup>	
Adres <sup>5)</sup>	Adres <sup>5,6)</sup>	Adres <sup>5)</sup>	
Nr REGON <sup>6)</sup>	Nr REGON <sup>6, 7)</sup>	Nr REGON <sup>6)</sup>	
Miejsce przeznaczenia odpadów <sup>8)</sup>			
Rodzaj procesu przetwarzania, któremu powinien zostać poddany odpad <sup>9)</sup>			
Wnioskuje o wydanie dokumentu potwierdzającego odzysk lub recykling <sup>10)</sup>		TAK <input type="checkbox"/>	NIE <input type="checkbox"/>
Kod odpadu <sup>11)</sup>	Rodzaj odpadu <sup>11)</sup>		
Data/miesiąc <sup>12,13)</sup>	Masa przekazanych odpadów [Mg] <sup>14)</sup>	Numer rejestracyjny pojazdu, przyczepy lub naczepy <sup>7,15)</sup>	
Potwierdzam przekazanie odpadu	Potwierdzam wykonanie usługi transportu <sup>4,6)</sup>	Potwierdzam przejęcie odpadu	
data, pieczęć i podpis	data, pieczęć i podpis	data, pieczęć i podpis	

## Objaśnienia:

- Numer jest nadawany przez posiadacza odpadów, który przekazuje odpad.
- Podać imię i nazwisko lub nazwę podmiotu.
- W przypadku odpadów komunalnych do wypełnienia karty przekazania odpadu jest obowiązany przedsiębiorca, który uzyskał zezwolenie na prowadzenie działalności w zakresie odbierania odpadów od właścicieli nieruchomości, o którym mowa w ustawie z dnia 13 września 1996 r. o utrzymaniu czystości i porządku w gminach (Dz. U. z 2005 r. Nr 236, poz. 2008, z późn. zm.), lub gminna jednostka organizacyjna, o której mowa w tej ustawie.
- Dotyczy przedsiębiorcy transportującego odpady, niebędącego posiadaczem odpadów, działającego na zlecenie innego posiadacza odpadów, który zlecił mu wykonanie usługi transportu odpadów.
- Podać adres zamieszkania lub siedziby podmiotu.
- O ile posiada.
- W przypadku gdy odpad jest transportowany kolejno przez dwóch lub więcej prowadzących działalność w zakresie transportu odpadów, w oznaczonych rubrykach należy podać wymagane dane i podpisy wszystkich transportujących odpad z zachowaniem kolejności transportowania odpadu.
- Podać adres miejsca odbioru odpadu, pod który należy dostarczyć odpad, wskazany przez posiadacza odpadu transportującemu odpady.
- Dotyczy stacji demontażu w przypadku przekazywania odpadów powstałych w wyniku demontażu pojazdów wycofanych z eksploatacji. Podać symbol R lub D. Symbole R określają procesy odzysku zgodnie z załącznikiem nr 5 do ustawy z dnia 27 kwietnia 2001 r. o odpadach. Symbole D określają procesy unieszkodliwiania odpadów zgodnie z załącznikiem nr 6 do ustawy z dnia 27 kwietnia 2001 r. o odpadach.
- Dotyczy dokumentów wystawianych przez prowadzących odzysk lub recykling na podstawie ustawy z dnia 11 maja 2001 r. o obowiązkach przedsiębiorców w zakresie gospodarowania niektórymi odpadami oraz o opłacie produktowej (Dz. U. z 2007 r. Nr 90, poz. 607, z późn. zm.).
- Zgodnie z katalogiem odpadów stanowiącym załącznik do rozporządzenia Ministra Środowiska z dnia 27 września 2001 r. w sprawie katalogu odpadów (Dz. U. Nr 112, poz. 1206).
- W przypadku odpadów niebezpiecznych podać datę przekazania odpadu.
- Karta może być stosowana jako jednorazowa karta przekazania odpadu lub jako zbiorcza karta przekazania odpadu, obejmująca odpad danego rodzaju przekazywany łącznie w czasie jednego miesiąca kalendarzowego, za pośrednictwem tego samego transportującego odpady temu samemu posiadaczowi odpadów.
- Podać masę odpadów z dokładnością co najmniej do pierwszego miejsca po przecinku dla odpadów innych niż niebezpieczne; co najmniej do trzeciego miejsca po przecinku dla odpadów niebezpiecznych.
- Dotyczy odpadów niebezpiecznych.



## Załącznik 7. Procedury dotyczące obowiązków i postępowania właścicieli i zarządców przy użytkowaniu i usuwaniu wyrobów zawierających azbest z obiektów lub terenów<sup>23</sup>

### Procedura nr 1

Sporządzenie „Oceny Stanu i możliwości bezpiecznego użytkowania wyrobów zawierających azbest”	Przeprowadzenie inwentaryzacji wyrobów zawierających azbest
Opracowanie corocznego planu kontroli jakości powietrza dla pomieszczeń zawierających azbest	Sporządzenie informacji dla wójta/burmistrza/prezydenta (corocznie)
Opracowanie instrukcji bezpiecznego postępowania i użytkowania pomieszczenia z wyrobami zawierającymi azbest	Oznakowanie pomieszczeń, gdzie znajdują się urządzenia lub instalacje z wyrobami zawierającymi azbest
	Zaznaczenie na planach sytuacyjnych terenu miejsc z wyrobami zawierającymi azbest

### Opis procedury

Celem procedury jest przedstawienie zakresu obowiązków i zasad postępowania właścicieli i zarządców budynków, budowli, instalacji i urządzeń oraz terenów gdzie znajduje się azbest lub wyroby zawierające azbest. Procedura dotyczy więc bezpiecznego ich użytkowania.

### Zakres procedury

Zakres procedury obejmuje okres posiadania budynku, budowli, instalacji lub urządzenia przemysłowego oraz terenu - niezależnie od ich wielkości lub stanu, jeżeli znajdują się tam wyroby zawierające azbest.

### Opis szczegółowy

Właściciel lub zarządca budynku, budowli, instalacji lub urządzenia technicznego oraz terenu - gdzie znajdują się wyroby zawierające azbest - ma obowiązek sporządzenia - w 2 egzemplarzach - „Oceny stanu i możliwości bezpiecznego użytkowania wyrobów zawierających azbest” (załącznik 4). Właściciele lub zarządcy, którzy spełnili ten obowiązek wcześniej - sporządzają następną „Oceny...” w terminach wynikających z warunków poprzedniej „Oceny...” - tzn.:

- Po 5-u latach - jeżeli wyroby zawierające azbest są w dobrym stanie technicznym i nieszkodzone,

<sup>23</sup> „Bezpieczne postępowania z azbestem i materiałami zawierającymi azbest” pod red. Jerzego Dyczka, Materiały specjalistycznego kursu szkoleniowego, AGH, Kraków, 26-27.06.2003



- Po roku - jeżeli przy poprzedniej „Oceny...” ujawnione zostały drobne (do 3% powierzchni wyrobów) uszkodzenia.

Wyroby, które posiadały lub posiadają duże i widoczne uszkodzenia - powinny zostać bezzwłocznie usunięte.

Jeden egzemplarz „Oceny...” właściciel lub zarządca zobowiązany jest złożyć właściwemu terenowo organowi architektoniczno-budowlanemu lub powiatowemu inspektorowi nadzoru budowlanego - w terminie do 30-tu dni od dnia jej sporządzenia. Drugi egzemplarz zachowuje przy dokumentacji budynku, budowli, instalacji lub urzędnia przemysłowego oraz terenu - do czasu sporządzenia następnej „Oceny..”.

Właściciel lub zarządca zobowiązany jest do przeprowadzenia inwentaryzacji (spisu z natury) wyrobów zawierających azbest. Wyniki inwentaryzacji (spisu z natury) wyrobów zawierających azbest. Wyniki inwentaryzacji powinny służyć do sporządzenia stosownej informacji dla wójta, burmistrza lub prezydenta miasta - właściwego dla miejsca znajdowania się budynku, budowli, instalacji lub urzędnia oraz terenu z wyrobami zawierającymi azbest. Wzory informacji są odpowiednio w załącznikach:

- Załącznik 2 - Informacja o wyrobach zawierających azbest i miejscu ich wykorzystywania.
- Załącznik 3 - Informacja o wyrobach zawierających azbest, których wykorzystywanie zostało zakończone.

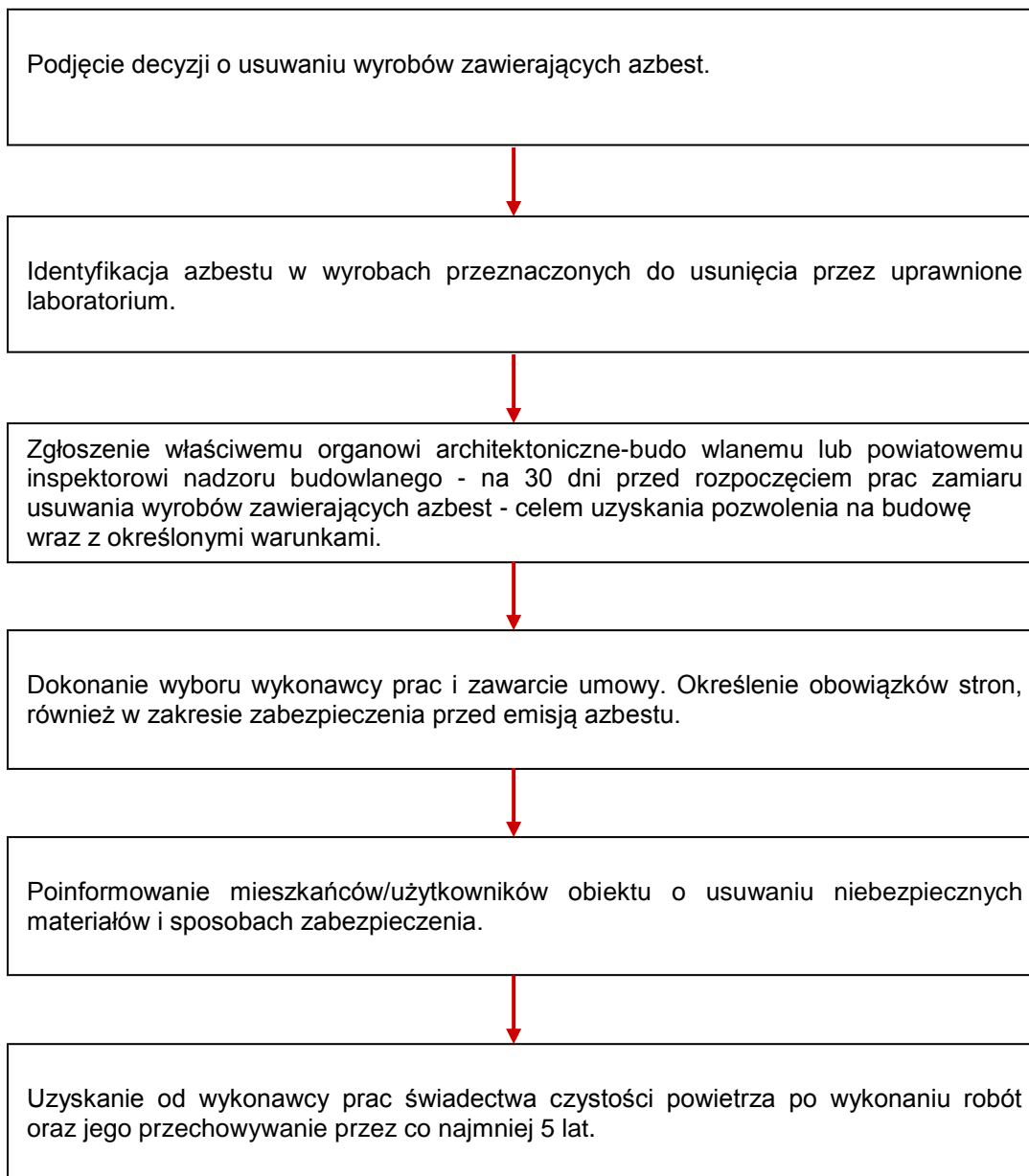
Informacje przedkłada się corocznie, celem wykazania ewentualnych zmian w ilości posiadanych wyrobów zawierających azbest - co pozwoli na ocenę zagrożenia dla ludzi i środowiska w danym rejonie. Właściciel lub zarządca budynku, budowli, instalacji lub urzędnia oraz terenu, gdzie występują wyroby zawierające azbest, ma ponadto obowiązki:

- Oznakowania pomieszczeń, gdzie znajdują się urządzenia lub instalacje z wyrobami zawierającymi azbest - odpowiednim znakiem ostrzegawczym dla azbestu (załącznik 1).
- Opracowania i wywieszenia na widocznym miejscu instrukcji bezpiecznego postępowania i użytkowania pomieszczenia z wyrobami zawierającymi azbest.
- Zaznaczenia na planie sytuacyjnym terenu miejsc z wyrobami zawierającymi azbest.

Ponadto, jeżeli w budynku, budowli, instalacji lub urządzeniu o: znajdują się wyroby zawierające azbest o gęstości objętościowej mniejszej niż 1000 kg/m<sup>3</sup> (tzw. „miękkie”), lub jeżeli wyroby zawierają azbest krokidolid a także jeżeli te wyroby znajdują się w zamkniętych pomieszczeniach, lub istnieje, uzasadniona obawa dużej emisji azbestu do środowiska - właściciel lub zarządca powinien opracować plan kontroli jakości powietrza (monitoringu), a jego wyniki uwz; dalszej eksploatacji lub usuwaniu wyrobów zawierających azbest.



## Procedura nr 2



### Cel procedury

Celem procedury jest przedstawienie zakresu obowiązków i postępowania właścicieli zarządców budynków, budowli, instalacji lub urządzeń oraz terenów z wyrobami zawierającymi azbest - przed i w czasie wykonywania prac usuwania lub zabezpieczenia takich prac.

### Zakres procedury

Zakres procedury obejmuje okres podjęcia decyzji o zabezpieczeniu lub usuwaniu wyrobów zawierających azbest, do zakończenia tych robót i uzyskania stosownego oświadczenia wykonawcy prac.

### Opis szczegółowy

Właściciel lub zarządca budynku, budowli, instalacji lub urządzenia oraz terenu, gdzie znajduje się





azbest lub wyroby zawierające azbest - powinien dokonać identyfikacji rodzaju i ilości azbestu w wyrobach, przez uprawnione do takich prac laboratorium. Identyfikacja azbestu powinna nastąpić w okresie użytkowania wyrobów, jeszcze przed rozpoczęciem wykonywania prac zabezpieczenia lub usuwania takich wyrobów - o ile informacja ta, nie jest podana w innych dokumentach budowy przedmiotowego obiektu.

Identyfikacja azbestu jest obowiązkiem właściciela lub zarządcy, wynikającym z tytułu własności oraz odpowiedzialności prawnej, dotyczącej ochrony osób trzecich od szkód mogących wynikać z nieodpowiedniej eksploatacji przedmiotu stanowiącego własność. Wyniki identyfikacji azbestu powinny być uwzględniane przy:

- Sporządzaniu „Oceny...”
- Sporządzaniu informacji dla wójta, burmistrza, prezydenta miasta
- Zawieraniu umowy na wykonanie prac zabezpieczania lub usuwania wyrobów zawierających azbest z wykonawcą tych prac - wytwarzającym odpady niebezpieczne.

Właściciel lub zarządca może zlecić innym - fachowo przygotowanym osobom lub podmiotom prawnym - przeprowadzenia czynności wykonania identyfikacji azbestu w wyrobach. W każdym przypadku powinno to mieć miejsce przed rozpoczęciem prac zabezpieczenia lub usuwania wyrobów zawierających azbest.

Właściciel lub zarządca budynku, budowli, instalacji lub urządzenia oraz terenu i wyrobami zawierającymi azbest, ma obowiązek zgłoszenia - na 30 dni przed rozpoczęciem prac, wniosku o pozwolenie na budowę (remont), wraz z określonymi warunkami. Wniosek powinien zostać sporządzony z uwzględnieniem przepisów wynikających z art. 31 ust. 3, pkt.2 oraz art. 36 ust.1 pkt. 1 i 4 *ustawy - Prawo budowlane*. Zatajenie informacji o występowaniu azbestu w wyrobach, które będą przedmiotem prac remontowo-budowlanych skutkuje - na podstawie *ustawy - Prawo ochrony środowiska* - odpowiedzialnością prawną. Po dopełnieniu obowiązków formalnoprawnych, właściciel lub zarządca dokonuje wyboru wykonawcy prac - wytwórcy odpadów niebezpiecznych. Zawiera umowę na wykonanie prac zabezpieczenia lub usuwania wyrobów zawierających azbest oraz oczyszczenia budynku, budowli, instalacji lub urządzenia oraz terenu z azbestu. W umowie powinny być jasno sprecyzowane obowiązki stron, również w zakresie zabezpieczenia przed emisją azbestu w czasie wykonywania prac.

Niezależnie od obowiązków wykonawcy prac, właściciel lub zarządca powinien poinformować mieszkańców lub użytkowników budynku, budowli, instalacji lub urządzenia oraz terenu, o usuwaniu niebezpiecznych materiałów zawierających substancje stwarzające szczególne zagrożenie dla ludzi oraz o sposobach zabezpieczenia przed tą szkodliwością. Na końcu właściciel lub zarządca powinien uzyskać od wykonawcy prac, pisemne oświadczenie o prawidłowości wykonania robót i oczyszczenia z azbestu, a następnie przechowywać je przez okres co najmniej 5 lat, wraz z inną dokumentacją budynku, budowli, instalacji lub urządzenia oraz terenu.



---

**Załącznik 8. Wykaz podmiotów gospodarczych w zakresie transportu, zbierania i usuwania odpadów azbestowych**

1. Santa-Eko, ul. Portowa 24, 27-600 Sandomierz, Tel. 015/644-68-15, 015/644-90-60,
2. PGKiM Przedsiębiorstwo Gospodarki Komunalnej i Mieszkaniowej Sp. z o.o. ul. Przemysłowa 12, 27-600 Sandomierz, Tel. 015/832-33-12
3. REMONDIS Sp. z o.o. z siedzibą w Warszawie oddział w Ostrowcu Świętokrzyskim, ul. Zawodzie 16, Warszawa oddział w Ostrowcu Świętokrzyskim, ul. Gulińskiego 13A, 27-400 Ostrowiec Św., tel. 041/262-41-00



## Załącznik 9. Szczegółowe zestawienie wyników inwentaryzacji

lp.	miejsowość	nr domu	obręb ewid.	działka ew.	rodzaj płyt	stan płyt	ilość [m <sup>2</sup> ]
1	Bilcza	1	260906_2.0001	710	1	3	209
2	Bilcza	1	260906_2.0001	710	2	3	238
3	Bilcza	1	260906_2.0001	710	2	3	322
4	Bilcza	3	260906_2.0001	707	2	3	231
5	Bilcza	3	260906_2.0001	707	2	3	552
6	Bilcza	3	260906_2.0001	707	2	3	221
7	Bilcza	4	260906_2.0001	706	1	3	195
8	Bilcza	4	260906_2.0001	706	1	3	226
9	Bilcza	5	260906_2.0001	598	2	3	216
10	Bilcza	6	260906_2.0001	653/1	2	3	472
11	Bilcza	6	260906_2.0001	653/1	2	3	160
12	Bilcza	8	260906_2.0001	650	2	3	72
13	Bilcza	8	260906_2.0001	650	1	3	148
14	Bilcza	8	260906_2.0001	650	2	3	165
15	Bilcza	8	260906_2.0001	651	2	3	75
16	Bilcza	8	260906_2.0001	651	2	3	53
17	Bilcza	8	260906_2.0001	651	2	3	304
18	Bilcza	8	260906_2.0001	651	2	3	76
19	Bilcza	8	260906_2.0001	651	1	3	106
20	Bilcza	9	260906_2.0001	647	2	3	322
21	Bilcza	9	260906_2.0001	648/1	2	3	190
22	Bilcza	9	260906_2.0001	647	2	3	145
23	Bilcza	9	260906_2.0001	647	2	3	244
24	Bilcza	13	260906_2.0001	471	2	3	67
25	Bilcza	13	260906_2.0001	471	2	3	453
26	Bilcza	13	260906_2.0001	471	2	3	339
27	Bilcza	14	260906_2.0001	609	2	3	211
28	Bilcza	14	260906_2.0001	609	2	3	76
29	Bilcza	15	260906_2.0001	469/2	2	3	286
30	Bilcza	15	260906_2.0001	469/2	2	3	115
31	Bilcza	15	260906_2.0001	470	2	3	126
32	Bilcza	17	260906_2.0001	611	2	3	141
33	Bilcza	17	260906_2.0001	611	1	3	359
34	Bilcza	17	260906_2.0001	611	2	3	177
35	Bilcza	17	260906_2.0001	611	2	3	156
36	Bilcza	18	260906_2.0001	468	2	3	216
37	Bilcza	18	260906_2.0001	468	2	3	129
38	Bilcza	19	260906_2.0001	463	1	3	133
39	Bilcza	19	260906_2.0001	467	2	3	270
40	Bilcza	19	260906_2.0001	467	2	3	215
41	Bilcza	20	260906_2.0001	613	1	3	173
42	Bilcza	20	260906_2.0001	613	2	3	17
43	Bilcza	20	260906_2.0001	613	2	3	120
44	Bilcza	21	260906_2.0001	466	2	3	87
45	Bilcza	21	260906_2.0001	466	2	3	192
46	Bilcza	23	260906_2.0001	465	2	3	74
47	Bilcza	23	260906_2.0001	465	1	3	45
48	Bilcza	23	260906_2.0001	465	2	3	115
49	Bilcza	23	260906_2.0001	465	2	3	123
50	Bilcza	26	260906_2.0001	636/2	1	3	274



lp.	miejsowość	nr domu	obręb ewid.	działka ew.	rodzaj płyt	stan płyt	ilość [m <sup>2</sup> ]
51	Bilcza	26	260906_2.0001	636/2	2	3	94
52	Bilcza	28	260906_2.0001	615	2	3	496
53	Bilcza	28	260906_2.0001	615	2	3	159
54	Bilcza	29	260906_2.0001	617	2	3	112
55	Bilcza	29	260906_2.0001	617	1	3	543
56	Bilcza	29	260906_2.0001	617	2	3	137
57	Bilcza	30	260906_2.0001	619	1	3	160
58	Bilcza	30	260906_2.0001	618	2	3	136
59	Bilcza	30	260906_2.0001	618	2	3	448
60	Bilcza	31	260906_2.0001	460	2	3	492
61	Bilcza	31	260906_2.0001	460	1	3	175
62	Bilcza	32	260906_2.0001	461	2	3	404
63	Bilcza	32	260906_2.0001	461	2	3	215
64	Bilcza	32	260906_2.0001	460	2	3	146
65	Bilcza	33	260906_2.0001	457	2	3	106
66	Bilcza	33	260906_2.0001	457	1	3	78
67	Bilcza	37	260906_2.0001	624/1	2	3	103
68	Bilcza	37	260906_2.0001	624/1	2	3	221
69	Bilcza	37	260906_2.0001	624/2	2	3	134
70	Bilcza	37	260906_2.0001	624/1	2	3	105
71	Bilcza	37	260906_2.0001	624/2	2	3	105
72	Bilcza	39	260906_2.0001	632/2	2	3	36
73	Bilcza	39	260906_2.0001	632/2	2	3	117
74	Bilcza	39	260906_2.0001	632/2	2	3	204
75	Bilcza	39	260906_2.0001	444/4	2	3	489
76	Bilcza	43	260906_2.0001	625	2	3	48
77	Bilcza	43	260906_2.0001	625	2	3	215
78	Bilcza	43	260906_2.0001	625	2	3	102
79	Bilcza	46	260906_2.0001	446	2	3	107
80	Bilcza	46	260906_2.0001	446	2	3	185
81	Bilcza	46	260906_2.0001	446	2	3	78
82	Bilcza	46	260906_2.0001	446	2	3	118
83	Bilcza	47	260906_2.0001	447	1	3	219
84	Bilcza	47	260906_2.0001	447	1	3	141
85	Bilcza	47	260906_2.0001	447	2	3	120
86	Bilcza	49	260906_2.0001	265	1	3	102
87	Bilcza	49	260906_2.0001	265	2	3	201
88	Bilcza	49	260906_2.0001	265	2	3	81
89	Bilcza	49	260906_2.0001	265	2	3	40
90	Bilcza	50	260906_2.0001	267	2	3	103
91	Bilcza	50	260906_2.0001	267	2	3	195
92	Bilcza	50	260906_2.0001	267	2	3	88
93	Bilcza	50	260906_2.0001	267	2	3	38
94	Bilcza	51	260906_2.0001	277	2	3	970
95	Bilcza	51	260906_2.0001	277	1	3	361
96	Bilcza	53	260906_2.0001	249	2	3	430
97	Bilcza	53	260906_2.0001	249	2	3	465
98	Bilcza	54	260906_2.0001	254/3	2	3	837
99	Bilcza	54	260906_2.0001	254/3	2	3	382
100	Bilcza	54	260906_2.0001	254/3	2	3	192
101	Bilcza	54	260906_2.0001	254/4	2	3	416
102	Bilcza	57	260906_2.0001	258/1	2	3	48



lp.	miejsowość	nr domu	obręb ewid.	działka ew.	rodzaj płyt	stan płyt	ilość [m <sup>2</sup> ]
103	Bilcza	57	260906_2.0001	258/1	1	3	79
104	Bilcza	57	260906_2.0001	258/1	2	3	260
105	Bilcza	58	260906_2.0001	261	2	3	197
106	Bilcza	58	260906_2.0001	261	2	3	105
107	Bilcza	59	260906_2.0001	445	2	3	270
108	Bilcza	60	260906_2.0001	260	2	3	187
109	Bilcza	60	260906_2.0001	260	2	3	109
110	Bilcza	60	260906_2.0001	262	2	3	17
111	Bilcza	65	260906_2.0001	176	2	3	163
112	Bilcza	65	260906_2.0001	176	1	3	178
113	Bilcza	65	260906_2.0001	180	2	3	301
114	Bilcza	65	260906_2.0001	180	1	3	141
115	Bilcza	65	260906_2.0001	180	2	3	106
116	Bilcza	66	260906_2.0001	175	2	3	146
117	Bilcza	66	260906_2.0001	175	1	3	253
118	Bilcza	66	260906_2.0001	175	1	3	30
119	Bilcza	67	260906_2.0001	172/1	2	3	223
120	Bilcza	67	260906_2.0001	172/2	2	3	79
121	Bilcza	67	260906_2.0001	172/1	2	3	133
122	Bilcza	67	260906_2.0001	174/1	2	3	153
123	Bilcza	68	260906_2.0001	171	2	3	211
124	Bilcza	68	260906_2.0001	171	2	3	97
125	Bilcza	68	260906_2.0001	171	2	3	100
126	Bilcza	69	260906_2.0001	161	2	3	146
127	Bilcza	69	260906_2.0001	161	2	3	460
128	Bilcza	69	260906_2.0001	161	2	3	185
129	Bilcza	69	260906_2.0001	161	2	3	38
130	Bilcza	74	260906_2.0001	639	2	3	20
131	Bilcza	74	260906_2.0001	173	2	3	206
132	Bilcza	74	260906_2.0001	173	2	3	103
133	Bilcza	74	260906_2.0001	173	2	3	146
134	Bilcza	76	260906_2.0001	370	2	3	25
135	Bilcza	76	260906_2.0001	370	2	3	69
136	Bilcza	76	260906_2.0001	370	2	3	468
137	Bilcza	76	260906_2.0001	374	2	3	112
138	Bilcza	80	260906_2.0001	442	2	3	116
139	Bilcza	80	260906_2.0001	442	2	3	82
140	Bilcza	80	260906_2.0001	167	2	3	85
141	Bilcza	84	260906_2.0001	371	2	3	156
142	Bilcza	84	260906_2.0001	371	2	3	64
143	Bilcza	84	260906_2.0001	372/1	2	3	115
144	Bilcza	84	260906_2.0001	372/1	2	3	201
145	Bilcza	86	260906_2.0001	462	2	3	395
146	Bilcza	86	260906_2.0001	462	2	3	212
147	Bilcza	87	260906_2.0001	439	2	3	341
148	Bilcza	87	260906_2.0001	382	2	3	236
149	Bilcza	87	260906_2.0001	382	2	3	269
150	Bilcza	88	260906_2.0001	378	2	3	362
151	Bilcza	88	260906_2.0001	379	2	3	181
152	Bilcza	89	260906_2.0001	378	1	3	206
153	Bilcza	92	260906_2.0001	360	2	3	125
154	Bilcza	92	260906_2.0001	360	1	3	239



lp.	miejsowość	nr domu	obręb ewid.	działka ew.	rodzaj płyt	stan płyt	ilość [m <sup>2</sup> ]
155	Bilcza	92	260906_2.0001	381	2	3	190
156	Bilcza	92	260906_2.0001	807	2	3	61
157	Bilcza	93	260906_2.0001	388	2	3	177
158	Bilcza	93	260906_2.0001	388	2	3	234
159	Bilcza	94	260906_2.0001	361	2	3	524
160	Bilcza	94	260906_2.0001	361	2	3	347
161	Bilcza	95	260906_2.0001	362	2	3	438
162	Bilcza	96	260906_2.0001	364	2	3	707
163	Bilcza	96	260906_2.0001	363	1	3	228
164	Bilcza	97	260906_2.0001	390/3	1	3	206
165	Bilcza	97	260906_2.0001	390/3	2	3	44
166	Bilcza	97	260906_2.0001	390/1	2	3	89
167	Bilcza	100	260906_2.0001	355	2	3	378
168	Bilcza	100	260906_2.0001	355	1	3	140
169	Bilcza	101	260906_2.0001	158	2	3	187
170	Bilcza	180	260906_2.0001	442	2	3	119
171	Bilcza	41a	260906_2.0001	628	1	3	105
172	Bilcza	41a	260906_2.0001	628	1	3	45
173	Bilcza	41a	260906_2.0001	626	2	3	191
174	Bilcza	41a	260906_2.0001	626	2	3	74
175	Bilcza	BN	260906_2.0001	264	2	3	318
176	Bilcza	BN	260906_2.0001	264	2	3	84
177	Bilcza	BN	260906_2.0001	264	1	3	175
178	Bilcza	BN	260906_2.0001	264	2	3	110
179	Bilcza	BN	260906_2.0001	383	2	3	202
180	Bilcza	BN	260906_2.0001	383	2	3	83
181	Bilcza	BN	260906_2.0001	383	2	3	318
182	Bilcza	BN	260906_2.0001	383	1	3	62
183	Bilcza	BN	260906_2.0001	470	2	3	106
184	Bilcza	BN	260906_2.0001	607	1	3	173
185	Bilcza	BN	260906_2.0001	607	2	3	228
186	Bilcza	BN	260906_2.0001	607	2	3	293
187	Bilcza	BN	260906_2.0001	642/3	2	3	280
188	Bilcza	BN	260906_2.0001	641/1	2	3	81
189	Bilcza	BN	260906_2.0001	641/1	2	3	59
190	Bilcza	BN	260906_2.0001	256	2	3	81
191	Bilcza	BN	260906_2.0001	373	2	3	177
192	Bilcza	BN	260906_2.0001	373	2	3	79
193	Bilcza	BN	260906_2.0001	373	2	3	72
194	Bilcza	BN	260906_2.0001	373	2	3	35
195	Bilcza	BN	260906_2.0001	369/3	2	3	12
196	Bilcza	BN	260906_2.0001	170	1	3	71
197	Bilcza	BN	260906_2.0001	170	1	3	158
198	Bilcza	BN	260906_2.0001	177/2	2	3	294
199	Bilcza	BN	260906_2.0001	177/2	2	3	188
200	Bilcza	BN	260906_2.0001	358	2	3	279
201	Chwałki	1	260906_2.0002	404/10	2	3	64
202	Chwałki	1	260906_2.0002	404/10	2	3	123
203	Chwałki	3	260906_2.0002	403/4	2	3	79
204	Chwałki	4	260906_2.0002	403/3	2	3	165
205	Chwałki	5	260906_2.0002	400/2	1	3	103
206	Chwałki	6	260906_2.0002	399/2	1	3	124



lp.	miejsowość	nr domu	obręb ewid.	działka ew.	rodzaj płyt	stan płyt	ilość [m <sup>2</sup> ]
207	Chwałki	11	260906_2.0002	394	2	3	167
208	Chwałki	12	260906_2.0002	393/19	2	3	233
209	Chwałki	16	260906_2.0002	384	2	3	115
210	Chwałki	16	260906_2.0002	386	2	3	134
211	Chwałki	16	260906_2.0002	386	2	3	24
212	Chwałki	16	260906_2.0002	386	1	3	158
213	Chwałki	17	260906_2.0002	383	2	3	100
214	Chwałki	18	260906_2.0002	381/2	2	3	83
215	Chwałki	19	260906_2.0002	362/2	1	3	195
216	Chwałki	22	260906_2.0002	373/4	1	3	195
217	Chwałki	24	260906_2.0002	360	1	3	199
218	Chwałki	28	260906_2.0002	298	2	3	206
219	Chwałki	28	260906_2.0002	298	2	3	68
220	Chwałki	29	260906_2.0002	300	2	3	45
221	Chwałki	29	260906_2.0002	300	1	3	148
222	Chwałki	29	260906_2.0002	300	1	3	124
223	Chwałki	31	260906_2.0002	377/2	1	3	171
224	Chwałki	34	260906_2.0002	305/7	2	3	194
225	Chwałki	39	260906_2.0002	275	1	3	208
226	Chwałki	42	260906_2.0002	366/2	2	3	62
227	Chwałki	44	260906_2.0002	371/2	2	3	27
228	Chwałki	49	260906_2.0002	353	2	3	123
229	Chwałki	54	260906_2.0002	352/9	1	3	141
230	Chwałki	57	260906_2.0002	338	2	3	126
231	Chwałki	63	260906_2.0002	336	2	3	93
232	Chwałki	67	260906_2.0002	324/1	2	3	214
233	Chwałki	72	260906_2.0002	313	2	3	327
234	Chwałki	79	260906_2.0002	271/12	2	3	47
235	Chwałki	91	260906_2.0002	259/6	1	3	123
236	Chwałki	91	260906_2.0002	259/6	2	3	161
237	Chwałki	91	260906_2.0002	265/8	2	3	26
238	Chwałki	93	260906_2.0002	325/1	2	3	78
239	Chwałki	93	260906_2.0002	325/2	1	3	130
240	Chwałki	93	260906_2.0002	325/2	2	3	44
241	Chwałki	95	260906_2.0002	262/2	2	3	20
242	Chwałki	96	260906_2.0002	272/4	2	3	127
243	Chwałki	100	260906_2.0002	251/7	1	3	143
244	Chwałki	101	260906_2.0002	250/9	2	3	122
245	Chwałki	102	260906_2.0002	246/6	2	3	330
246	Chwałki	102	260906_2.0002	246/6	2	3	171
247	Chwałki	102	260906_2.0002	246/6	2	3	21
248	Chwałki	102	260906_2.0002	246/6	2	3	177
249	Chwałki	103	260906_2.0002	71/2	1	3	99
250	Chwałki	104	260906_2.0002	68	2	3	137
251	Chwałki	104	260906_2.0002	68	2	3	58
252	Chwałki	104	260906_2.0002	68	2	3	59
253	Chwałki	106	260906_2.0002	64/2	1	3	92
254	Chwałki	106	260906_2.0002	64/2	2	3	228
255	Chwałki	109	260906_2.0002	70/2	1	3	212
256	Chwałki	109	260906_2.0002	70/2	1	3	113
257	Chwałki	109	260906_2.0002	70/2	2	3	50
258	Chwałki	110	260906_2.0002	67/6	1	3	140



lp.	miejsowość	nr domu	obręb ewid.	działka ew.	rodzaj płyt	stan płyt	ilość [m <sup>2</sup> ]
259	Chwałki	110	260906_2.0002	67/6	2	3	173
260	Chwałki	111	260906_2.0002	54/5	2	3	119
261	Chwałki	111	260906_2.0002	54/5	2	3	44
262	Chwałki	112	260906_2.0002	53/2	1	3	82
263	Chwałki	114	260906_2.0002	72/1	2	3	238
264	Chwałki	114	260906_2.0002	72/1	2	3	288
265	Chwałki	115	260906_2.0002	73/1	2	3	315
266	Chwałki	115	260906_2.0002	73/1	2	3	232
267	Chwałki	116	260906_2.0002	77/2	1	3	209
268	Chwałki	117	260906_2.0002	158/2	1	3	120
269	Chwałki	117	260906_2.0002	158/2	2	3	305
270	Chwałki	117	260906_2.0002	158/2	2	3	29
271	Chwałki	117	260906_2.0002	257/1	2	3	178
272	Chwałki	117	260906_2.0002	257/1	1	3	158
273	Chwałki	119	260906_2.0002	160/7	2	3	148
274	Chwałki	119	260906_2.0002	160/7	2	3	86
275	Chwałki	119	260906_2.0002	160/7	1	3	170
276	Chwałki	121	260906_2.0002	160/3	1	3	116
277	Chwałki	121	260906_2.0002	160/3	2	3	49
278	Chwałki	121	260906_2.0002	160/3	2	3	23
279	Chwałki	123	260906_2.0002	193/2	2	3	147
280	Chwałki	126	260906_2.0002	195/2	1	3	147
281	Chwałki	126	260906_2.0002	195/2	2	3	29
282	Chwałki	127	260906_2.0002	196/1	1	3	178
283	Chwałki	127	260906_2.0002	196/1	1	3	52
284	Chwałki	127	260906_2.0002	196/1	2	3	194
285	Chwałki	127	260906_2.0002	196/1	2	3	50
286	Chwałki	128	260906_2.0002	198/3	2	3	39
287	Chwałki	128	260906_2.0002	198/3	2	3	16
288	Chwałki	129	260906_2.0002	202/3	1	3	120
289	Chwałki	134	260906_2.0002	213	2	3	150
290	Chwałki	135	260906_2.0002	217/1	2	3	84
291	Chwałki	135	260906_2.0002	217/1	2	3	52
292	Chwałki	135	260906_2.0002	217/1	2	3	127
293	Chwałki	136	260906_2.0002	218	2	3	188
294	Chwałki	136	260906_2.0002	218	2	3	102
295	Chwałki	136	260906_2.0002	218	1	3	163
296	Chwałki	143	260906_2.0002	278	2	3	68
297	Chwałki	144	260906_2.0002	224	1	3	115
298	Chwałki	144	260906_2.0002	224	2	3	53
299	Chwałki	153	260906_2.0002	231	1	3	238
300	Chwałki	154	260906_2.0002	232	1	3	113
301	Chwałki	157	260906_2.0002	234	2	3	180
302	Chwałki	159	260906_2.0002	235/2	1	3	322
303	Chwałki	161	260906_2.0002	235/1	2	3	403
304	Chwałki	161	260906_2.0002	235/1	2	3	108
305	Chwałki	164	260906_2.0002	237/3	2	3	158
306	Chwałki	164	260906_2.0002	237/3	2	3	127
307	Chwałki	167	260906_2.0002	291	2	3	144
308	Chwałki	173	260906_2.0002	243	2	3	68
309	Chwałki	173	260906_2.0002	243	2	3	110
310	Chwałki	173	260906_2.0002	243	2	3	117





lp.	miejsowość	nr domu	obręb ewid.	działka ew.	rodzaj płyt	stan płyt	ilość [m <sup>2</sup> ]
311	Chwałki	175	260906_2.0002	245/2	2	3	134
312	Chwałki	177	260906_2.0002	189	2	3	167
313	Chwałki	177	260906_2.0002	189	2	3	116
314	Chwałki	177	260906_2.0002	189	2	3	144
315	Chwałki	177	260906_2.0002	189	2	3	22
316	Chwałki	177	260906_2.0002	189	2	3	81
317	Chwałki	178	260906_2.0002	191	2	3	20
318	Chwałki	183	260906_2.0002	201/2	1	3	168
319	Chwałki	183	260906_2.0002	312	2	3	84
320	Chwałki	183	260906_2.0002	310	2	3	46
321	Chwałki	184	260906_2.0002	47	2	3	163
322	Chwałki	189	260906_2.0002	69/2	2	3	83
323	Chwałki	189	260906_2.0002	69/2	2	3	35
324	Chwałki	194	260906_2.0002	51/2	2	3	167
325	Chwałki	195	260906_2.0002	375	2	3	113
326	Chwałki	196	260906_2.0002	99/1	2	3	180
327	Chwałki	202	260906_2.0002	393/13	2	3	139
328	Chwałki	203	260906_2.0002	304/1	2	3	280
329	Chwałki	209	260906_2.0002	378/5	2	3	185
330	Chwałki	101a	260906_2.0002	250/2	2	3	98
331	Chwałki	101b	260906_2.0002	250/3	2	3	59
332	Chwałki	114b	260906_2.0002	92/1	2	3	209
333	Chwałki	115a	260906_2.0002	74/2	1	3	174
334	Chwałki	115a	260906_2.0002	73/1	2	3	74
335	Chwałki	14a	260906_2.0002	374/1	2	3	195
336	Chwałki	1a	260906_2.0002	404/2	1	3	215
337	Chwałki	33a	260906_2.0002	388/1	2	3	146
338	Chwałki	55b	260906_2.0002	344	2	3	185
339	Chwałki	BN	260906_2.0002	156/5	2	3	58
340	Chwałki	BN	260906_2.0002	156/5	2	3	47
341	Chwałki	BN	260906_2.0002	222/1	1	3	132
342	Chwałki	BN	260906_2.0002	348/16	1	3	245
343	Chwałki	BN	260906_2.0002	348/24	1	3	355
344	Chwałki	BN	260906_2.0002	380	2	3	170
345	Chwałki	BN	260906_2.0002	380	2	3	61
346	Chwałki	BN	260906_2.0002	296/2	2	3	686
347	Chwałki	BN	260906_2.0002	2	1	3	119
348	Chwałki	BN	260906_2.0002	339	2	3	6
349	Dębiany	2	260906_2.0003	68/3	1	3	85
350	Dębiany	5	260906_2.0003	69/4	2	3	93
351	Dębiany	6	260906_2.0003	48/1	2	3	171
352	Dębiany	6	260906_2.0003	48/1	2	3	125
353	Dębiany	6	260906_2.0003	48/1	2	3	100
354	Dębiany	7	260906_2.0003	50/2	2	3	247
355	Dębiany	7	260906_2.0003	50/2	1	3	236
356	Dębiany	8	260906_2.0003	50/5	2	3	121
357	Dębiany	8	260906_2.0003	50/5	1	3	263
358	Dębiany	9	260906_2.0003	70/1	2	3	421
359	Dębiany	9	260906_2.0003	70/1	2	3	371
360	Dębiany	10	260906_2.0003	71	2	3	252
361	Dębiany	10	260906_2.0003	71	2	3	533
362	Dębiany	10	260906_2.0003	71	2	3	126



lp.	miejsowość	nr domu	obręb ewid.	działka ew.	rodzaj płyt	stan płyt	ilość [m <sup>2</sup> ]
363	Dębiany	11	260906_2.0003	55/6	2	3	162
364	Dębiany	11	260906_2.0003	55/6	1	3	82
365	Dębiany	12	260906_2.0003	55/10	2	3	304
366	Dębiany	12	260906_2.0003	55/10	2	3	181
367	Dębiany	13	260906_2.0003	74/3	1	3	202
368	Dębiany	13	260906_2.0003	74/3	2	3	141
369	Dębiany	15	260906_2.0003	45/7	2	3	300
370	Dębiany	15	260906_2.0003	45/7	2	3	158
371	Dębiany	15	260906_2.0003	45/7	2	3	167
372	Dębiany	16	260906_2.0003	170	2	3	198
373	Dębiany	18	260906_2.0003	30/8	2	3	212
374	Dębiany	18	260906_2.0003	30/7	2	3	202
375	Dębiany	18	260906_2.0003	30/8	1	3	88
376	Dębiany	20	260906_2.0003	27/1	2	3	177
377	Dębiany	20	260906_2.0003	28/3	2	3	57
378	Dębiany	20	260906_2.0003	27/1	2	3	314
379	Dębiany	22	260906_2.0003	25/2	2	3	301
380	Dębiany	22	260906_2.0003	25/2	2	3	233
381	Dębiany	23	260906_2.0003	29/6	2	3	287
382	Dębiany	23	260906_2.0003	29/6	1	3	301
383	Dębiany	23	260906_2.0003	29/6	1	3	120
384	Dębiany	24	260906_2.0003	29/8	2	3	325
385	Dębiany	24	260906_2.0003	29/8	2	3	125
386	Dębiany	25	260906_2.0003	30/2	2	3	116
387	Dębiany	25	260906_2.0003	30/2	2	3	144
388	Dębiany	26	260906_2.0003	23/1	2	3	298
389	Dębiany	26	260906_2.0003	23/1	2	3	215
390	Dębiany	26	260906_2.0003	23/1	1	3	170
391	Dębiany	26	260906_2.0003	23/1	1	3	352
392	Dębiany	27	260906_2.0003	22/4	2	3	352
393	Dębiany	27	260906_2.0003	22/4	2	3	97
394	Dębiany	27	260906_2.0003	22/4	2	3	119
395	Dębiany	27	260906_2.0003	22/4	2	3	187
396	Dębiany	28	260906_2.0003	20/6	2	3	349
397	Dębiany	28	260906_2.0003	20/6	2	3	235
398	Dębiany	28	260906_2.0003	20/6	2	3	281
399	Dębiany	28	260906_2.0003	20/6	2	3	56
400	Dębiany	28	260906_2.0003	20/7	2	3	308
401	Dębiany	29	260906_2.0003	18/4	1	3	133
402	Dębiany	29	260906_2.0003	18/4	2	3	171
403	Dębiany	29	260906_2.0003	18/4	2	3	33
404	Dębiany	29	260906_2.0003	18/4	2	3	383
405	Dębiany	29	260906_2.0003	18/4	2	3	115
406	Dębiany	30	260906_2.0003	18/5	1	3	153
407	Dębiany	30	260906_2.0003	18/6	1	3	144
408	Dębiany	31	260906_2.0003	17/4	2	3	144
409	Dębiany	31	260906_2.0003	17/4	2	3	15
410	Dębiany	31	260906_2.0003	17/4	1	3	100
411	Dębiany	31	260906_2.0003	17/4	2	3	24
412	Dębiany	33	260906_2.0003	1/3	2	3	150
413	Dębiany	34	260906_2.0003	3/2	1	3	296
414	Dębiany	34	260906_2.0003	3/2	2	3	117



lp.	miejsowość	nr domu	obręb ewid.	działka ew.	rodzaj płyt	stan płyt	ilość [m <sup>2</sup> ]
415	Dębiany	35	260906_2.0003	9/1	2	3	160
416	Dębiany	35	260906_2.0003	9/1	2	3	366
417	Dębiany	36	260906_2.0003	11/14	1	3	314
418	Dębiany	36	260906_2.0003	11/14	1	3	188
419	Dębiany	36	260906_2.0003	11/14	2	3	330
420	Dębiany	38	260906_2.0003	171	2	3	197
421	Dębiany	38	260906_2.0003	171	2	3	105
422	Dębiany	38	260906_2.0003	171	2	3	239
423	Dębiany	39	260906_2.0003	172	2	3	204
424	Dębiany	39	260906_2.0003	172	2	3	175
425	Dębiany	40	260906_2.0003	173/1	1	3	157
426	Dębiany	40	260906_2.0003	173/1	2	3	236
427	Dębiany	40	260906_2.0003	174/2	2	3	262
428	Dębiany	40	260906_2.0003	174/2	2	3	147
429	Dębiany	41	260906_2.0003	174/2	2	3	195
430	Dębiany	41	260906_2.0003	174/3	2	3	221
431	Dębiany	42	260906_2.0003	112/6	2	3	458
432	Dębiany	42	260906_2.0003	112/6	2	3	176
433	Dębiany	42	260906_2.0003	112/6	2	3	187
434	Dębiany	42	260906_2.0003	174/1	2	3	158
435	Dębiany	43	260906_2.0003	112/1	2	3	635
436	Dębiany	43	260906_2.0003	112/1	2	3	344
437	Dębiany	43	260906_2.0003	112/1	2	3	134
438	Dębiany	43	260906_2.0003	112/1	1	3	89
439	Dębiany	43	260906_2.0003	112/1	2	3	245
440	Dębiany	44	260906_2.0003	175/1	2	3	300
441	Dębiany	44	260906_2.0003	175/1	2	3	117
442	Dębiany	45	260906_2.0003	176	2	3	150
443	Dębiany	45	260906_2.0003	175/1	2	3	107
444	Dębiany	45	260906_2.0003	176	2	3	76
445	Dębiany	47	260906_2.0003	179/1	2	3	284
446	Dębiany	49	260906_2.0003	180	2	3	267
447	Dębiany	50	260906_2.0003	181	2	3	173
448	Dębiany	51	260906_2.0003	182/1	1	3	52
449	Dębiany	51	260906_2.0003	182/1	1	3	106
450	Dębiany	51	260906_2.0003	182/1	2	3	77
451	Dębiany	51	260906_2.0003	182/1	2	3	222
452	Dębiany	53	260906_2.0003	116/3	2	3	396
453	Dębiany	53	260906_2.0003	116/3	2	3	236
454	Dębiany	54	260906_2.0003	202/1	1	3	215
455	Dębiany	55	260906_2.0003	147/1	1	3	231
456	Dębiany	55	260906_2.0003	147/1	1	3	346
457	Dębiany	55	260906_2.0003	147/1	2	3	144
458	Dębiany	56	260906_2.0003	182/2	1	3	37
459	Dębiany	56	260906_2.0003	192	2	3	212
460	Dębiany	56	260906_2.0003	192	2	3	146
461	Dębiany	57	260906_2.0003	182/5	2	3	260
462	Dębiany	57	260906_2.0003	182/5	2	3	44
463	Dębiany	57	260906_2.0003	203/1	2	3	338
464	Dębiany	58	260906_2.0003	195	2	3	112
465	Dębiany	58	260906_2.0003	195	2	3	371
466	Dębiany	58	260906_2.0003	195	2	3	181



lp.	miejsowość	nr domu	obręb ewid.	działka ew.	rodzaj płyt	stan płyt	ilość [m <sup>2</sup> ]
467	Dębiany	59	260906_2.0003	196	2	3	178
468	Dębiany	59	260906_2.0003	196	2	3	89
469	Dębiany	59	260906_2.0003	196	2	3	153
470	Dębiany	60	260906_2.0003	203/2	2	3	249
471	Dębiany	60	260906_2.0003	203/2	2	3	75
472	Dębiany	60	260906_2.0003	203/2	2	3	27
473	Dębiany	61	260906_2.0003	204/2	1	3	171
474	Dębiany	61	260906_2.0003	204/2	1	3	156
475	Dębiany	62	260906_2.0003	206/2	2	3	148
476	Dębiany	62	260906_2.0003	206/2	2	3	89
477	Dębiany	63	260906_2.0003	207	2	3	365
478	Dębiany	63	260906_2.0003	207	2	3	23
479	Dębiany	64	260906_2.0003	204/1	2	3	131
480	Dębiany	64	260906_2.0003	204/1	2	3	149
481	Dębiany	64	260906_2.0003	204/1	2	3	244
482	Dębiany	64	260906_2.0003	204/1	2	3	267
483	Dębiany	64	260906_2.0003	204/1	2	3	115
484	Dębiany	65	260906_2.0003	150/4	1	3	69
485	Dębiany	65	260906_2.0003	150/4	2	3	49
486	Dębiany	65	260906_2.0003	150/5	2	3	48
487	Dębiany	65	260906_2.0003	150/5	1	3	113
488	Dębiany	66	260906_2.0003	151/2	2	3	208
489	Dębiany	68	260906_2.0003	153/1	1	3	130
490	Dębiany	68	260906_2.0003	153/1	2	3	47
491	Dębiany	69	260906_2.0003	210	2	3	66
492	Dębiany	69	260906_2.0003	210	1	3	157
493	Dębiany	69	260906_2.0003	210	2	3	51
494	Dębiany	70	260906_2.0003	208/1	2	3	126
495	Dębiany	70	260906_2.0003	208/1	2	3	177
496	Dębiany	70	260906_2.0003	208/1	2	3	129
497	Dębiany	70	260906_2.0003	208/1	2	3	40
498	Dębiany	73	260906_2.0003	213	1	3	160
499	Dębiany	73	260906_2.0003	213	2	3	240
500	Dębiany	74	260906_2.0003	154/2	2	3	332
501	Dębiany	74	260906_2.0003	154/2	2	3	126
502	Dębiany	74	260906_2.0003	154/2	2	3	132
503	Dębiany	74	260906_2.0003	154/2	2	3	127
504	Dębiany	75	260906_2.0003	156/1	1	3	245
505	Dębiany	75	260906_2.0003	156/1	1	3	129
506	Dębiany	77	260906_2.0003	162/7	2	3	118
507	Dębiany	77	260906_2.0003	162/7	1	3	400
508	Dębiany	78	260906_2.0003	163/1	1	3	173
509	Dębiany	78	260906_2.0003	163/1	1	3	341
510	Dębiany	78	260906_2.0003	163/2	2	3	245
511	Dębiany	79	260906_2.0003	165/9	2	3	214
512	Dębiany	79	260906_2.0003	165/9	2	3	220
513	Dębiany	81	260906_2.0003	97/1	2	3	54
514	Dębiany	81	260906_2.0003	96/5	2	3	126
515	Dębiany	81	260906_2.0003	96/5	2	3	105
516	Dębiany	81	260906_2.0003	96/5	2	3	424
517	Dębiany	82	260906_2.0003	92/1	2	3	668
518	Dębiany	82	260906_2.0003	92/1	2	3	255



lp.	miejsowość	nr domu	obręb ewid.	działka ew.	rodzaj płyt	stan płyt	ilość [m <sup>2</sup> ]
519	Dębiany	83	260906_2.0003	92/3	2	3	107
520	Dębiany	83	260906_2.0003	92/3	2	3	155
521	Dębiany	83	260906_2.0003	92/3	1	3	69
522	Dębiany	83	260906_2.0003	92/3	1	3	202
523	Dębiany	83	260906_2.0003	92/3	2	3	218
524	Dębiany	83	260906_2.0003	92/3	2	3	318
525	Dębiany	84	260906_2.0003	91/2	2	3	215
526	Dębiany	84	260906_2.0003	91/2	2	3	106
527	Dębiany	84	260906_2.0003	91/2	2	3	187
528	Dębiany	84	260906_2.0003	91/2	2	3	64
529	Dębiany	85	260906_2.0003	90/6	2	3	108
530	Dębiany	85	260906_2.0003	90/6	2	3	41
531	Dębiany	85	260906_2.0003	90/6	2	3	228
532	Dębiany	85	260906_2.0003	90/6	2	3	139
533	Dębiany	85	260906_2.0003	90/6	2	3	100
534	Dębiany	86	260906_2.0003	89/3	1	3	313
535	Dębiany	90	260906_2.0003	190/1	2	3	356
536	Dębiany	90	260906_2.0003	190/1	2	3	59
537	Dębiany	90	260906_2.0003	191/1	2	3	253
538	Dębiany	91	260906_2.0003	188	2	3	451
539	Dębiany	91	260906_2.0003	189	2	3	508
540	Dębiany	91	260906_2.0003	189	2	3	165
541	Dębiany	92	260906_2.0003	187	1	3	107
542	Dębiany	92	260906_2.0003	187	2	3	109
543	Dębiany	92	260906_2.0003	187	2	3	113
544	Dębiany	93	260906_2.0003	184	2	3	20
545	Dębiany	93	260906_2.0003	184	1	3	259
546	Dębiany	94	260906_2.0003	185	2	3	272
547	Dębiany	94	260906_2.0003	185	2	3	315
548	Dębiany	95	260906_2.0003	186	2	3	245
549	Dębiany	95	260906_2.0003	201/2	2	3	300
550	Dębiany	96	260906_2.0003	201/1	2	3	320
551	Dębiany	96	260906_2.0003	201/1	2	3	488
552	Dębiany	99	260906_2.0003	81/6	2	3	225
553	Dębiany	99	260906_2.0003	81/6	2	3	215
554	Dębiany	99	260906_2.0003	81/6	2	3	171
555	Dębiany	99	260906_2.0003	81/6	2	3	192
556	Dębiany	100	260906_2.0003	81/5	2	3	539
557	Dębiany	100	260906_2.0003	81/5	2	3	117
558	Dębiany	101	260906_2.0003	75/2	1	3	322
559	Dębiany	101	260906_2.0003	75/2	2	3	171
560	Dębiany	104	260906_2.0003	156/7	1	3	167
561	Dębiany	3A	260906_2.0003	69/3	2	3	73
562	Dębiany	3A	260906_2.0003	69/1	2	3	274
563	Dębiany	3A	260906_2.0003	69/1	1	3	85
564	Dębiany	85a	260906_2.0003	90/8	2	3	235
565	Dębiany	BN	260906_2.0003	178/1	2	3	177
566	Dębiany	BN	260906_2.0003	178/1	2	3	106
567	Dębiany	BN	260906_2.0003	178/1	2	3	172
568	Dębiany	BN	260906_2.0003	30/4	2	3	42
569	Dębiany	BN	260906_2.0003	74/10	2	3	123
570	Dębiany	BN	260906_2.0003	57/2	1	3	25



lp.	miejsowość	nr domu	obręb ewid.	działka ew.	rodzaj płyt	stan płyt	ilość [m <sup>2</sup> ]
571	Dębiany	BN	260906_2.0003	57/2	1	3	66
572	Dębiany	BN	260906_2.0003	57/2	1	3	211
573	Dębiany	BN	260906_2.0003	80/1	2	3	598
574	Dębiany	BN	260906_2.0003	147/1	2	3	383
575	Dębiany	BN	260906_2.0003	194	2	3	361
576	Dębiany	BN	260906_2.0003	197	2	3	120
577	Dębiany	BN	260906_2.0003	197	2	3	318
578	Dębiany	BN	260906_2.0003	198	2	3	15
579	Dębiany	BN	260906_2.0003	200/1	2	3	107
580	Dębiany	BN	260906_2.0003	200/1	2	3	14
581	Dębiany	BN	260906_2.0003	206/1	1	3	106
582	Dębiany	BN	260906_2.0003	205/2	2	3	89
583	Dębiany	BN	260906_2.0003	152/2	1	3	164
584	Dębiany	BN	260906_2.0003	211	2	3	255
585	Dębiany	BN	260906_2.0003	208/5	2	3	122
586	Dębiany	BN	260906_2.0003	208/2	2	3	41
587	Dębiany	BN	260906_2.0003	212	2	3	100
588	Głazów	1	260906_2.0004	294/1	2	3	238
589	Głazów	1	260906_2.0004	294/1	2	3	221
590	Głazów	1	260906_2.0004	294/1	2	3	468
591	Głazów	1	260906_2.0004	294/1	2	3	219
592	Głazów	2	260906_2.0004	290	2	3	48
593	Głazów	2	260906_2.0004	290	2	3	76
594	Głazów	3	260906_2.0004	276	2	3	376
595	Głazów	6	260906_2.0004	269/2	2	3	120
596	Głazów	7	260906_2.0004	273/4	2	3	352
597	Głazów	7	260906_2.0004	274	2	3	110
598	Głazów	8	260906_2.0004	258	2	3	43
599	Głazów	8	260906_2.0004	258	2	3	19
600	Głazów	8	260906_2.0004	258	2	3	43
601	Głazów	8	260906_2.0004	258	2	3	168
602	Głazów	11	260906_2.0004	181	2	3	383
603	Głazów	11	260906_2.0004	181	2	3	175
604	Głazów	11	260906_2.0004	181	2	3	502
605	Głazów	11	260906_2.0004	180	2	3	111
606	Głazów	12	260906_2.0004	178	2	3	23
607	Głazów	13	260906_2.0004	177	2	3	668
608	Głazów	13	260906_2.0004	177	2	3	21
609	Głazów	13	260906_2.0004	177	2	3	12
610	Głazów	14	260906_2.0004	152	2	3	264
611	Głazów	15	260906_2.0004	147	2	3	527
612	Głazów	15	260906_2.0004	148	2	3	192
613	Głazów	15	260906_2.0004	147	2	3	86
614	Głazów	16	260906_2.0004	146	1	3	266
615	Głazów	16	260906_2.0004	147	2	3	133
616	Głazów	17	260906_2.0004	136	2	3	129
617	Głazów	18	260906_2.0004	128	2	3	45
618	Głazów	18	260906_2.0004	128	1	3	313
619	Głazów	18	260906_2.0004	128	1	3	33
620	Głazów	19	260906_2.0004	125	2	3	437
621	Głazów	19	260906_2.0004	126	2	3	1 093
622	Głazów	20	260906_2.0004	131	2	3	257



lp.	miejsowość	nr domu	obręb ewid.	działka ew.	rodzaj płyt	stan płyt	ilość [m <sup>2</sup> ]
623	Głazów	20	260906_2.0004	131	1	3	143
624	Głazów	20	260906_2.0004	131	1	3	62
625	Głazów	20	260906_2.0004	131	2	3	67
626	Głazów	21	260906_2.0004	129	1	3	242
627	Głazów	21	260906_2.0004	132	2	3	123
628	Głazów	22	260906_2.0004	133	2	3	165
629	Głazów	22	260906_2.0004	133	2	3	94
630	Głazów	23	260906_2.0004	135	2	3	165
631	Głazów	23	260906_2.0004	135	1	3	192
632	Głazów	23	260906_2.0004	139	1	3	154
633	Głazów	23	260906_2.0004	139	1	3	191
634	Głazów	23	260906_2.0004	139	2	3	300
635	Głazów	28	260906_2.0004	145	2	3	114
636	Głazów	28	260906_2.0004	145	2	3	280
637	Głazów	28	260906_2.0004	145	2	3	58
638	Głazów	28	260906_2.0004	145	2	3	123
639	Głazów	28	260906_2.0004	145	2	3	206
640	Głazów	29	260906_2.0004	149	2	3	115
641	Głazów	29	260906_2.0004	149	2	3	423
642	Głazów	30	260906_2.0004	150	2	3	197
643	Głazów	30	260906_2.0004	150	2	3	141
644	Głazów	31	260906_2.0004	153	2	3	47
645	Głazów	31	260906_2.0004	153	2	3	78
646	Głazów	31	260906_2.0004	153	2	3	361
647	Głazów	32	260906_2.0004	163	2	3	120
648	Głazów	33	260906_2.0004	162	2	3	198
649	Głazów	33	260906_2.0004	162	2	3	107
650	Głazów	35	260906_2.0004	166	2	3	619
651	Głazów	39	260906_2.0004	170	2	3	434
652	Głazów	39	260906_2.0004	170	2	3	88
653	Głazów	39	260906_2.0004	170	2	3	287
654	Głazów	40	260906_2.0004	192	1	3	54
655	Głazów	40	260906_2.0004	192	2	3	291
656	Głazów	40	260906_2.0004	192	2	3	13
657	Głazów	40	260906_2.0004	192	2	3	34
658	Głazów	41	260906_2.0004	199	1	3	184
659	Głazów	41	260906_2.0004	199	1	3	116
660	Głazów	41	260906_2.0004	199	2	3	17
661	Głazów	42	260906_2.0004	200	2	3	60
662	Głazów	42	260906_2.0004	200	2	3	49
663	Głazów	42	260906_2.0004	200	2	3	66
664	Głazów	42	260906_2.0004	200	1	3	100
665	Głazów	43	260906_2.0004	201	2	3	209
666	Głazów	43	260906_2.0004	201	2	3	132
667	Głazów	43	260906_2.0004	201	1	3	34
668	Głazów	43	260906_2.0004	201	1	3	127
669	Głazów	43	260906_2.0004	201	2	3	40
670	Głazów	44	260906_2.0004	202/1	2	3	35
671	Głazów	44	260906_2.0004	202/1	2	3	187
672	Głazów	46	260906_2.0004	208/7	2	3	182
673	Głazów	46	260906_2.0004	208/7	1	3	134
674	Głazów	46	260906_2.0004	208/7	1	3	134



lp.	miejsowość	nr domu	obręb ewid.	działka ew.	rodzaj płyt	stan płyt	ilość [m <sup>2</sup> ]
675	Głazów	48	260906_2.0004	218/2	2	3	72
676	Głazów	49	260906_2.0004	219/1	1	3	49
677	Głazów	49	260906_2.0004	219/1	1	3	133
678	Głazów	50	260906_2.0004	221/1	2	3	325
679	Głazów	51	260906_2.0004	225/3	1	3	192
680	Głazów	51	260906_2.0004	225/3	1	3	147
681	Głazów	52	260906_2.0004	229/2	2	3	561
682	Głazów	53	260906_2.0004	232/1	2	3	247
683	Głazów	53	260906_2.0004	232/1	2	3	58
684	Głazów	53	260906_2.0004	232/1	1	3	161
685	Głazów	54	260906_2.0004	25	2	3	552
686	Głazów	54	260906_2.0004	25	2	3	134
687	Głazów	54	260906_2.0004	25	2	3	110
688	Głazów	55	260906_2.0004	24	2	3	158
689	Głazów	55	260906_2.0004	24	1	3	154
690	Głazów	56	260906_2.0004	23	1	3	236
691	Głazów	56	260906_2.0004	23	2	3	27
692	Głazów	56	260906_2.0004	23	2	3	84
693	Głazów	56	260906_2.0004	22/1	2	3	240
694	Głazów	57	260906_2.0004	19/5	2	3	225
695	Głazów	58	260906_2.0004	19/9	2	3	68
696	Głazów	58	260906_2.0004	19/9	2	3	334
697	Głazów	58	260906_2.0004	19/9	2	3	817
698	Głazów	59	260906_2.0004	20	2	3	185
699	Głazów	59	260906_2.0004	20	2	3	262
700	Głazów	59	260906_2.0004	20	1	3	264
701	Głazów	60	260906_2.0004	20	2	3	414
702	Głazów	60	260906_2.0004	21/1	1	3	409
703	Głazów	60	260906_2.0004	21/1	2	3	48
704	Głazów	60	260906_2.0004	21/1	1	3	144
705	Głazów	61	260906_2.0004	5	2	3	243
706	Głazów	61	260906_2.0004	5	2	3	43
707	Głazów	61	260906_2.0004	5	2	3	58
708	Głazów	63	260906_2.0004	11	1	3	202
709	Głazów	63	260906_2.0004	11	2	3	139
710	Głazów	63	260906_2.0004	11	2	3	402
711	Głazów	64	260906_2.0004	14/3	2	3	109
712	Głazów	64	260906_2.0004	14/3	1	3	107
713	Głazów	65	260906_2.0004	16/4	2	3	297
714	Głazów	66	260906_2.0004	17/3	1	3	117
715	Głazów	66	260906_2.0004	17/3	2	3	23
716	Głazów	66	260906_2.0004	17/3	2	3	191
717	Głazów	67	260906_2.0004	18/1	1	3	216
718	Głazów	67	260906_2.0004	18/1	2	3	134
719	Głazów	67	260906_2.0004	18/1	2	3	69
720	Głazów	67	260906_2.0004	18/1	2	3	123
721	Głazów	67	260906_2.0004	27/1	2	3	427
722	Głazów	68	260906_2.0004	28/3	2	3	151
723	Głazów	68	260906_2.0004	28/3	2	3	122
724	Głazów	68	260906_2.0004	28/3	2	3	49
725	Głazów	68	260906_2.0004	28/3	2	3	105
726	Głazów	69	260906_2.0004	28/4	2	3	216





lp.	miejsowość	nr domu	obręb ewid.	działka ew.	rodzaj płyt	stan płyt	ilość [m <sup>2</sup> ]
727	Głazów	69	260906_2.0004	28/4	2	3	88
728	Głazów	70	260906_2.0004	28/2	2	3	135
729	Głazów	73	260906_2.0004	31/3	2	3	204
730	Głazów	73	260906_2.0004	31/3	2	3	171
731	Głazów	73	260906_2.0004	31/3	1	3	44
732	Głazów	74	260906_2.0004	98/1	2	3	117
733	Głazów	74	260906_2.0004	98/1	2	3	204
734	Głazów	75	260906_2.0004	154	2	3	84
735	Głazów	75	260906_2.0004	154	2	3	73
736	Głazów	77	260906_2.0004	157/9	2	3	15
737	Głazów	77	260906_2.0004	156/1	2	3	127
738	Głazów	77	260906_2.0004	157/10	2	3	290
739	Głazów	81	260906_2.0004	88/1	1	3	137
740	Głazów	81	260906_2.0004	88/1	1	3	304
741	Głazów	81	260906_2.0004	88/1	2	3	138
742	Głazów	82	260906_2.0004	99/2	1	3	219
743	Głazów	82	260906_2.0004	99/1	1	3	148
744	Głazów	83	260906_2.0004	101	1	3	136
745	Głazów	84	260906_2.0004	102/1	2	3	424
746	Głazów	84	260906_2.0004	104	2	3	229
747	Głazów	85	260906_2.0004	111	1	3	124
748	Głazów	85	260906_2.0004	111	1	3	27
749	Głazów	85	260906_2.0004	111	1	3	339
750	Głazów	86	260906_2.0004	114	2	3	59
751	Głazów	86	260906_2.0004	114	2	3	283
752	Głazów	86	260906_2.0004	112	1	3	175
753	Głazów	86	260906_2.0004	112	2	3	57
754	Głazów	87	260906_2.0004	323	2	3	440
755	Głazów	87	260906_2.0004	323	2	3	199
756	Głazów	87	260906_2.0004	323	2	3	233
757	Głazów	87	260906_2.0004	323	1	3	64
758	Głazów	87	260906_2.0004	115	2	3	38
759	Głazów	87	260906_2.0004	115	1	3	51
760	Głazów	88	260906_2.0004	116	2	3	105
761	Głazów	88	260906_2.0004	116	2	3	313
762	Głazów	88	260906_2.0004	116	2	3	168
763	Głazów	89	260906_2.0004	86/2	1	3	376
764	Głazów	89	260906_2.0004	106	2	3	188
765	Głazów	89	260906_2.0004	106	2	3	404
766	Głazów	89	260906_2.0004	106	2	3	134
767	Głazów	91	260906_2.0004	85/1	2	3	344
768	Głazów	91	260906_2.0004	85/1	2	3	301
769	Głazów	94	260906_2.0004	316/1	2	3	30
770	Głazów	94	260906_2.0004	316/1	1	3	232
771	Głazów	95	260906_2.0004	315	1	3	165
772	Głazów	95	260906_2.0004	315	2	3	206
773	Głazów	96	260906_2.0004	312	2	3	158
774	Głazów	96	260906_2.0004	312	2	3	29
775	Głazów	97	260906_2.0004	304	1	3	197
776	Głazów	97	260906_2.0004	304	2	3	75
777	Głazów	97	260906_2.0004	304	2	3	713
778	Głazów	98	260906_2.0004	117	2	3	215



lp.	miejsowość	nr domu	obręb ewid.	działka ew.	rodzaj płyt	stan płyt	ilość [m <sup>2</sup> ]
779	Głazów	100	260906_2.0004	123	2	3	284
780	Głazów	100	260906_2.0004	124	2	3	267
781	Głazów	100	260906_2.0004	123	2	3	49
782	Głazów	101	260906_2.0004	121	1	3	95
783	Głazów	101	260906_2.0004	121	1	3	160
784	Głazów	103	260906_2.0004	120	2	3	339
785	Głazów	103	260906_2.0004	120	2	3	221
786	Głazów	104	260906_2.0004	389	2	3	373
787	Głazów	104	260906_2.0004	389	2	3	272
788	Głazów	106	260906_2.0004	395	2	3	225
789	Głazów	106	260906_2.0004	395	2	3	46
790	Głazów	106	260906_2.0004	395	2	3	116
791	Głazów	107	260906_2.0004	6/1	2	3	124
792	Głazów	109	260906_2.0004	211	2	3	74
793	Głazów	38a	260906_2.0004	169	2	3	257
794	Głazów	38a	260906_2.0004	169	2	3	28
795	Głazów	BN	260906_2.0004	14/2	2	3	332
796	Głazów	BN	260906_2.0004	14/3	2	3	102
797	Głazów	BN	260906_2.0004	137	1	3	170
798	Głazów	BN	260906_2.0004	143	2	3	339
799	Głazów	BN	260906_2.0004	144	2	3	180
800	Głazów	BN	260906_2.0004	144	2	3	78
801	Głazów	BN	260906_2.0004	29/2	2	3	184
802	Głazów	BN	260906_2.0004	203/3	2	3	266
803	Głazów	BN	260906_2.0004	203/4	1	3	146
804	Głazów	BN	260906_2.0004	213/1	2	3	73
805	Głazów	BN	260906_2.0004	213/1	2	3	38
806	Głazów	BN	260906_2.0004	75	2	3	35
807	Głazów	BN	260906_2.0004	122	2	3	130
808	Głazów	BN	260906_2.0004	122	2	3	58
809	Głazów	BN	260906_2.0004	119	2	3	252
810	Głazów	BN	260906_2.0004	465	2	3	755
811	Głazów	BN	260906_2.0004	277/4	2	3	631
812	Jugoszów	2	260906_2.0005	5/3	2	3	25
813	Jugoszów	2	260906_2.0005	5/3	2	3	270
814	Jugoszów	2	260906_2.0005	5/3	2	3	330
815	Jugoszów	2	260906_2.0005	5/3	2	3	24
816	Jugoszów	3	260906_2.0005	15/4	2	3	153
817	Jugoszów	3	260906_2.0005	16/1	2	3	126
818	Jugoszów	3	260906_2.0005	16/2	2	3	96
819	Jugoszów	3	260906_2.0005	16/2	2	3	190
820	Jugoszów	3	260906_2.0005	16/1	1	3	151
821	Jugoszów	4	260906_2.0005	6	1	3	184
822	Jugoszów	4	260906_2.0005	6	2	3	317
823	Jugoszów	7	260906_2.0005	16/3	2	3	365
824	Jugoszów	7	260906_2.0005	16/3	1	3	127
825	Jugoszów	8	260906_2.0005	7/3	2	3	185
826	Jugoszów	8	260906_2.0005	7/3	2	3	94
827	Jugoszów	8	260906_2.0005	7/2	2	3	66
828	Jugoszów	9	260906_2.0005	8/1	2	3	226
829	Jugoszów	9	260906_2.0005	8/1	2	3	115
830	Jugoszów	11	260906_2.0005	9	2	3	103



lp.	miejsowość	nr domu	obręb ewid.	działka ew.	rodzaj płyt	stan płyt	ilość [m <sup>2</sup> ]
831	Jugoszów	11	260906_2.0005	9	2	3	127
832	Jugoszów	11	260906_2.0005	9	2	3	86
833	Jugoszów	11	260906_2.0005	9	2	3	93
834	Jugoszów	11	260906_2.0005	9	2	3	27
835	Jugoszów	12	260906_2.0005	11	2	3	247
836	Jugoszów	12	260906_2.0005	11	2	3	105
837	Jugoszów	12	260906_2.0005	11	2	3	89
838	Jugoszów	12	260906_2.0005	11	1	3	335
839	Jugoszów	12	260906_2.0005	11	1	3	322
840	Jugoszów	15	260906_2.0005	17/9	2	3	202
841	Jugoszów	15	260906_2.0005	17/9	2	3	174
842	Jugoszów	15	260906_2.0005	17/9	2	3	61
843	Jugoszów	15	260906_2.0005	17/9	2	3	27
844	Jugoszów	17	260906_2.0005	48/1	2	3	185
845	Jugoszów	17	260906_2.0005	48/9	2	3	348
846	Jugoszów	17	260906_2.0005	48/1	2	3	43
847	Jugoszów	18	260906_2.0005	51	2	3	71
848	Jugoszów	18	260906_2.0005	51	2	3	232
849	Jugoszów	18	260906_2.0005	51	2	3	395
850	Jugoszów	18	260906_2.0005	47/2	2	3	22
851	Jugoszów	19	260906_2.0005	47/2	2	3	187
852	Jugoszów	19	260906_2.0005	47/2	2	3	36
853	Jugoszów	22	260906_2.0005	46/2	2	3	99
854	Jugoszów	23	260906_2.0005	46/1	2	3	188
855	Jugoszów	23	260906_2.0005	46/1	2	3	55
856	Jugoszów	23	260906_2.0005	46/1	2	3	36
857	Jugoszów	23	260906_2.0005	46/1	2	3	168
858	Jugoszów	24	260906_2.0005	49	1	3	160
859	Jugoszów	25	260906_2.0005	49	2	3	134
860	Jugoszów	25	260906_2.0005	49	2	3	124
861	Jugoszów	25	260906_2.0005	49	2	3	103
862	Jugoszów	27	260906_2.0005	39	2	3	229
863	Jugoszów	27	260906_2.0005	39	2	3	511
864	Jugoszów	29	260906_2.0005	59/1	2	3	182
865	Jugoszów	29	260906_2.0005	59/1	2	3	352
866	Jugoszów	30	260906_2.0005	59/4	2	3	175
867	Jugoszów	31	260906_2.0005	60/2	2	3	115
868	Jugoszów	31	260906_2.0005	60/2	2	3	148
869	Jugoszów	31	260906_2.0005	60/2	2	3	85
870	Jugoszów	32	260906_2.0005	66/1	2	3	455
871	Jugoszów	33	260906_2.0005	70/4	2	3	109
872	Jugoszów	33	260906_2.0005	71/3	2	3	303
873	Jugoszów	34	260906_2.0005	72/2	2	3	167
874	Jugoszów	34	260906_2.0005	72/2	2	3	175
875	Jugoszów	34	260906_2.0005	72/2	2	3	139
876	Jugoszów	34	260906_2.0005	72/2	2	3	90
877	Jugoszów	34	260906_2.0005	72/2	1	3	150
878	Jugoszów	35	260906_2.0005	73/6	2	3	89
879	Jugoszów	35	260906_2.0005	73/6	2	3	122
880	Jugoszów	36	260906_2.0005	74/22	2	3	86
881	Jugoszów	37	260906_2.0005	74/23	2	3	406
882	Jugoszów	37	260906_2.0005	77/1	2	3	66



lp.	miejsowość	nr domu	obręb ewid.	działka ew.	rodzaj płyt	stan płyt	ilość [m <sup>2</sup> ]
883	Jugoszów	37	260906_2.0005	77/1	2	3	25
884	Jugoszów	38	260906_2.0005	77/2	2	3	310
885	Jugoszów	38	260906_2.0005	77/2	2	3	157
886	Jugoszów	38	260906_2.0005	77/2	1	3	174
887	Jugoszów	38	260906_2.0005	77/2	2	3	102
888	Jugoszów	39	260906_2.0005	78	2	3	109
889	Jugoszów	39	260906_2.0005	77/2	2	3	25
890	Jugoszów	40	260906_2.0005	55	1	3	116
891	Jugoszów	40	260906_2.0005	55	2	3	107
892	Jugoszów	40	260906_2.0005	55	2	3	32
893	Jugoszów	40	260906_2.0005	55	2	3	211
894	Jugoszów	42	260906_2.0005	79	1	3	117
895	Jugoszów	42	260906_2.0005	79	1	3	161
896	Jugoszów	42	260906_2.0005	79	1	3	148
897	Jugoszów	43	260906_2.0005	57	1	3	206
898	Jugoszów	43	260906_2.0005	57	2	3	120
899	Jugoszów	43	260906_2.0005	57	2	3	277
900	Jugoszów	44	260906_2.0005	58	2	3	484
901	Jugoszów	44	260906_2.0005	58	2	3	104
902	Jugoszów	45	260906_2.0005	81	1	3	151
903	Jugoszów	47	260906_2.0005	75/1	2	3	574
904	Jugoszów	47	260906_2.0005	76/1	2	3	344
905	Jugoszów	49	260906_2.0005	88/3	2	3	211
906	Jugoszów	49	260906_2.0005	88/3	2	3	37
907	Jugoszów	51	260906_2.0005	89/2	2	3	136
908	Jugoszów	51	260906_2.0005	89/2	1	3	223
909	Jugoszów	51	260906_2.0005	89/2	1	3	279
910	Jugoszów	53	260906_2.0005	89/1	1	3	103
911	Jugoszów	53	260906_2.0005	89/1	2	3	96
912	Jugoszów	53	260906_2.0005	89/1	2	3	327
913	Jugoszów	57	260906_2.0005	93	2	3	427
914	Jugoszów	57	260906_2.0005	93	1	3	157
915	Jugoszów	57	260906_2.0005	93	2	3	81
916	Jugoszów	57	260906_2.0005	93	1	3	168
917	Jugoszów	60	260906_2.0005	32/3	1	3	157
918	Jugoszów	26a	260906_2.0005	43/2	2	3	479
919	Jugoszów	26a	260906_2.0005	43/4	2	3	361
920	Jugoszów	26a	260906_2.0005	43/5	2	3	280
921	Jugoszów	26a	260906_2.0005	43/1	1	3	211
922	Jugoszów	26a	260906_2.0005	43/1	1	3	140
923	Jugoszów	26a	260906_2.0005	43/1	2	3	75
924	Jugoszów	26a	260906_2.0005	43/1	2	3	129
925	Jugoszów	BN	260906_2.0005	82	2	3	274
926	Jugoszów	BN	260906_2.0005	82	2	3	140
927	Jugoszów	BN	260906_2.0005	82	1	3	78
928	Jugoszów	BN	260906_2.0005	90	1	3	185
929	Jugoszów	BN	260906_2.0005	90	2	3	317
930	Jugoszów	BN	260906_2.0005	91/1	1	3	106
931	Jugoszów	BN	260906_2.0005	35/3	1	3	95
932	Jugoszów	BN	260906_2.0005	35/3	2	3	66
933	Jugoszów	BN	260906_2.0005	35/3	2	3	60
934	Jugoszów	BN	260906_2.0005	35/3	2	3	235



lp.	miejsowość	nr domu	obręb ewid.	działka ew.	rodzaj płyt	stan płyt	ilość [m <sup>2</sup> ]
935	Jugoszów	BN	260906_2.0005	86/5	2	3	27
936	Jugoszów	BN	260906_2.0005	2/2	2	3	130
937	Jugoszów	BN	260906_2.0005	18/2	1	3	141
938	Kleczanów	1	260906_2.0006	262	2	3	89
939	Kleczanów	1	260906_2.0006	262	2	3	40
940	Kleczanów	2	260906_2.0006	227	2	3	297
941	Kleczanów	2	260906_2.0006	227	2	3	28
942	Kleczanów	4	260906_2.0006	225/4	2	3	102
943	Kleczanów	4	260906_2.0006	225/4	2	3	137
944	Kleczanów	5	260906_2.0006	225/1	2	3	95
945	Kleczanów	5	260906_2.0006	225/1	2	3	171
946	Kleczanów	5	260906_2.0006	225/1	2	3	89
947	Kleczanów	6	260906_2.0006	221	1	3	182
948	Kleczanów	6	260906_2.0006	221	1	3	127
949	Kleczanów	7	260906_2.0006	220/1	1	3	187
950	Kleczanów	7	260906_2.0006	220/1	1	3	168
951	Kleczanów	10	260906_2.0006	212	2	3	397
952	Kleczanów	11	260906_2.0006	211	1	3	151
953	Kleczanów	14	260906_2.0006	203	2	3	71
954	Kleczanów	14	260906_2.0006	203	2	3	122
955	Kleczanów	15	260906_2.0006	202	2	3	212
956	Kleczanów	15	260906_2.0006	202	1	3	198
957	Kleczanów	17	260906_2.0006	193	2	3	569
958	Kleczanów	17	260906_2.0006	193	2	3	525
959	Kleczanów	17	260906_2.0006	193	2	3	406
960	Kleczanów	17	260906_2.0006	193	2	3	221
961	Kleczanów	17	260906_2.0006	193	2	3	69
962	Kleczanów	17	260906_2.0006	193	2	3	48
963	Kleczanów	17	260906_2.0006	193	2	3	39
964	Kleczanów	18	260906_2.0006	192/3	2	3	153
965	Kleczanów	18	260906_2.0006	192/3	2	3	494
966	Kleczanów	18	260906_2.0006	192/3	2	3	116
967	Kleczanów	20	260906_2.0006	190	2	3	167
968	Kleczanów	20	260906_2.0006	191	2	3	56
969	Kleczanów	21	260906_2.0006	186/5	2	3	38
970	Kleczanów	21	260906_2.0006	186/5	2	3	256
971	Kleczanów	22	260906_2.0006	185	1	3	144
972	Kleczanów	23	260906_2.0006	184/1	2	3	102
973	Kleczanów	23	260906_2.0006	184/2	2	3	218
974	Kleczanów	24	260906_2.0006	183/4	2	3	88
975	Kleczanów	24	260906_2.0006	183/4	2	3	15
976	Kleczanów	26	260906_2.0006	177	2	3	320
977	Kleczanów	26	260906_2.0006	177	2	3	89
978	Kleczanów	27	260906_2.0006	175/1	1	3	119
979	Kleczanów	27	260906_2.0006	175/2	1	3	144
980	Kleczanów	27	260906_2.0006	175/1	2	3	270
981	Kleczanów	28	260906_2.0006	174	1	3	137
982	Kleczanów	28	260906_2.0006	174	2	3	126
983	Kleczanów	28	260906_2.0006	174	2	3	21
984	Kleczanów	28	260906_2.0006	174	2	3	7
985	Kleczanów	29	260906_2.0006	173/1	2	3	133
986	Kleczanów	29	260906_2.0006	173/1	2	3	38



lp.	miejsowość	nr domu	obręb ewid.	działka ew.	rodzaj płyt	stan płyt	ilość [m <sup>2</sup> ]
987	Kleczanów	29	260906_2.0006	173/1	1	3	177
988	Kleczanów	29	260906_2.0006	174	2	3	202
989	Kleczanów	30	260906_2.0006	172/3	1	3	204
990	Kleczanów	31	260906_2.0006	166	2	3	406
991	Kleczanów	32	260906_2.0006	446/7	2	3	156
992	Kleczanów	32	260906_2.0006	446/7	2	3	10
993	Kleczanów	35	260906_2.0006	2	2	3	49
994	Kleczanów	35	260906_2.0006	2	1	3	48
995	Kleczanów	35	260906_2.0006	2	1	3	143
996	Kleczanów	36	260906_2.0006	3/1	2	3	76
997	Kleczanów	36	260906_2.0006	35/2	2	3	181
998	Kleczanów	36	260906_2.0006	35/2	2	3	44
999	Kleczanów	38	260906_2.0006	7/1	1	3	195
1000	Kleczanów	39	260906_2.0006	9/1	2	3	328
1001	Kleczanów	39	260906_2.0006	9/1	2	3	231
1002	Kleczanów	40	260906_2.0006	15/1	2	3	585
1003	Kleczanów	40	260906_2.0006	15/1	1	3	127
1004	Kleczanów	40	260906_2.0006	15/1	1	3	129
1005	Kleczanów	40	260906_2.0006	15/1	2	3	115
1006	Kleczanów	41	260906_2.0006	15/2	1	3	191
1007	Kleczanów	41	260906_2.0006	15/2	2	3	96
1008	Kleczanów	42	260906_2.0006	16	1	3	184
1009	Kleczanów	42	260906_2.0006	16	1	3	151
1010	Kleczanów	43	260906_2.0006	17/1	2	3	190
1011	Kleczanów	43	260906_2.0006	17/1	2	3	187
1012	Kleczanów	45	260906_2.0006	20	2	3	279
1013	Kleczanów	45	260906_2.0006	20	2	3	325
1014	Kleczanów	45	260906_2.0006	20	1	3	144
1015	Kleczanów	45	260906_2.0006	20	2	3	96
1016	Kleczanów	45	260906_2.0006	20	2	3	94
1017	Kleczanów	46	260906_2.0006	30/1	2	3	193
1018	Kleczanów	46	260906_2.0006	30/1	2	3	25
1019	Kleczanów	46	260906_2.0006	30/1	2	3	130
1020	Kleczanów	46	260906_2.0006	35/2	2	3	51
1021	Kleczanów	46	260906_2.0006	31	2	3	48
1022	Kleczanów	48	260906_2.0006	36	1	3	240
1023	Kleczanów	49	260906_2.0006	34	2	3	138
1024	Kleczanów	50	260906_2.0006	39/4	2	3	148
1025	Kleczanów	50	260906_2.0006	39/4	2	3	252
1026	Kleczanów	51	260906_2.0006	43	2	3	45
1027	Kleczanów	53	260906_2.0006	196	2	3	112
1028	Kleczanów	54	260906_2.0006	197	2	3	206
1029	Kleczanów	54	260906_2.0006	197	2	3	197
1030	Kleczanów	54	260906_2.0006	197	2	3	114
1031	Kleczanów	54	260906_2.0006	197	2	3	113
1032	Kleczanów	55	260906_2.0006	47/2	2	3	118
1033	Kleczanów	55	260906_2.0006	47/2	2	3	50
1034	Kleczanów	55	260906_2.0006	47/2	2	3	328
1035	Kleczanów	56	260906_2.0006	198	2	3	120
1036	Kleczanów	56	260906_2.0006	198	2	3	136
1037	Kleczanów	56	260906_2.0006	198	2	3	52
1038	Kleczanów	56	260906_2.0006	198	2	3	206



lp.	miejsowość	nr domu	obręb ewid.	działka ew.	rodzaj płyt	stan płyt	ilość [m <sup>2</sup> ]
1039	Kleczanów	56	260906_2.0006	198	2	3	486
1040	Kleczanów	57	260906_2.0006	199	2	3	238
1041	Kleczanów	57	260906_2.0006	199	2	3	114
1042	Kleczanów	57	260906_2.0006	199	2	3	23
1043	Kleczanów	58	260906_2.0006	50	2	3	96
1044	Kleczanów	58	260906_2.0006	50	2	3	313
1045	Kleczanów	58	260906_2.0006	50	2	3	216
1046	Kleczanów	58	260906_2.0006	51	2	3	115
1047	Kleczanów	60	260906_2.0006	218/14	1	3	161
1048	Kleczanów	60	260906_2.0006	218/14	2	3	25
1049	Kleczanów	60	260906_2.0006	218/14	2	3	181
1050	Kleczanów	61	260906_2.0006	52/1	1	3	123
1051	Kleczanów	63	260906_2.0006	56	2	3	141
1052	Kleczanów	64	260906_2.0006	57	2	3	342
1053	Kleczanów	66	260906_2.0006	91	2	3	276
1054	Kleczanów	67	260906_2.0006	92/2	1	3	86
1055	Kleczanów	67	260906_2.0006	92/2	2	3	236
1056	Kleczanów	68	260906_2.0006	93	2	3	93
1057	Kleczanów	68	260906_2.0006	93	2	3	296
1058	Kleczanów	68	260906_2.0006	93	2	3	318
1059	Kleczanów	70	260906_2.0006	96	2	3	475
1060	Kleczanów	70	260906_2.0006	96	2	3	194
1061	Kleczanów	70	260906_2.0006	96	2	3	92
1062	Kleczanów	70	260906_2.0006	96	2	3	31
1063	Kleczanów	71	260906_2.0006	103	2	3	20
1064	Kleczanów	71	260906_2.0006	103	2	3	7
1065	Kleczanów	71	260906_2.0006	103	1	3	95
1066	Kleczanów	71	260906_2.0006	103	2	3	205
1067	Kleczanów	71	260906_2.0006	103	2	3	48
1068	Kleczanów	72	260906_2.0006	105	1	3	256
1069	Kleczanów	73	260906_2.0006	107	2	3	102
1070	Kleczanów	73	260906_2.0006	107	1	3	146
1071	Kleczanów	73	260906_2.0006	107	1	3	382
1072	Kleczanów	73	260906_2.0006	107	2	3	53
1073	Kleczanów	74	260906_2.0006	109	2	3	79
1074	Kleczanów	75	260906_2.0006	113	2	3	11
1075	Kleczanów	75	260906_2.0006	113	2	3	239
1076	Kleczanów	75	260906_2.0006	113	2	3	50
1077	Kleczanów	76	260906_2.0006	115	2	3	296
1078	Kleczanów	76	260906_2.0006	115	2	3	40
1079	Kleczanów	76	260906_2.0006	115	2	3	53
1080	Kleczanów	76	260906_2.0006	115	2	3	337
1081	Kleczanów	77	260906_2.0006	129	2	3	202
1082	Kleczanów	77	260906_2.0006	129	2	3	308
1083	Kleczanów	77	260906_2.0006	129	2	3	12
1084	Kleczanów	77	260906_2.0006	128	2	3	79
1085	Kleczanów	78	260906_2.0006	130	2	3	99
1086	Kleczanów	81	260906_2.0006	132	2	3	410
1087	Kleczanów	81	260906_2.0006	132	2	3	291
1088	Kleczanów	81	260906_2.0006	133	2	3	71
1089	Kleczanów	81	260906_2.0006	133	2	3	369
1090	Kleczanów	82	260906_2.0006	154	2	3	117



lp.	miejsowość	nr domu	obręb ewid.	działka ew.	rodzaj płyt	stan płyt	ilość [m <sup>2</sup> ]
1091	Kleczańów	82	260906_2.0006	155	2	3	84
1092	Kleczańów	82	260906_2.0006	157	2	3	195
1093	Kleczańów	82	260906_2.0006	157	2	3	70
1094	Kleczańów	82	260906_2.0006	157	2	3	37
1095	Kleczańów	83	260906_2.0006	134/1	2	3	29
1096	Kleczańów	83	260906_2.0006	134/1	2	3	119
1097	Kleczańów	83	260906_2.0006	134/1	2	3	233
1098	Kleczańów	83	260906_2.0006	134/1	2	3	109
1099	Kleczańów	84	260906_2.0006	339	1	3	150
1100	Kleczańów	84	260906_2.0006	339	2	3	99
1101	Kleczańów	85	260906_2.0006	323	2	3	467
1102	Kleczańów	85	260906_2.0006	323	1	3	171
1103	Kleczańów	85	260906_2.0006	323	2	3	11
1104	Kleczańów	85	260906_2.0006	323	2	3	267
1105	Kleczańów	86	260906_2.0006	322	1	3	163
1106	Kleczańów	86	260906_2.0006	322	2	3	85
1107	Kleczańów	86	260906_2.0006	322	2	3	122
1108	Kleczańów	88	260906_2.0006	319	2	3	157
1109	Kleczańów	88	260906_2.0006	319	2	3	143
1110	Kleczańów	88	260906_2.0006	319	2	3	78
1111	Kleczańów	89	260906_2.0006	318	2	3	363
1112	Kleczańów	89	260906_2.0006	318	2	3	95
1113	Kleczańów	90	260906_2.0006	316	2	3	126
1114	Kleczańów	90	260906_2.0006	316	2	3	28
1115	Kleczańów	90	260906_2.0006	316	2	3	9
1116	Kleczańów	92	260906_2.0006	313/1	1	3	204
1117	Kleczańów	92	260906_2.0006	313/1	2	3	297
1118	Kleczańów	93	260906_2.0006	276/2	2	3	341
1119	Kleczańów	94	260906_2.0006	275	2	3	122
1120	Kleczańów	94	260906_2.0006	275	2	3	221
1121	Kleczańów	94	260906_2.0006	275	2	3	96
1122	Kleczańów	95	260906_2.0006	274/1	1	3	165
1123	Kleczańów	96	260906_2.0006	273	1	3	134
1124	Kleczańów	97	260906_2.0006	272/1	1	3	170
1125	Kleczańów	97	260906_2.0006	272/1	1	3	49
1126	Kleczańów	98	260906_2.0006	264/2	2	3	51
1127	Kleczańów	98	260906_2.0006	264/2	2	3	34
1128	Kleczańów	99	260906_2.0006	264/1	2	3	272
1129	Kleczańów	101	260906_2.0006	285	1	3	346
1130	Kleczańów	103	260906_2.0006	355	2	3	215
1131	Kleczańów	103	260906_2.0006	355	1	3	170
1132	Kleczańów	104	260906_2.0006	287	2	3	448
1133	Kleczańów	104	260906_2.0006	287	2	3	68
1134	Kleczańów	104	260906_2.0006	287	2	3	75
1135	Kleczańów	105	260906_2.0006	288	2	3	362
1136	Kleczańów	105	260906_2.0006	288	2	3	168
1137	Kleczańów	107	260906_2.0006	290	2	3	303
1138	Kleczańów	109	260906_2.0006	291	1	3	222
1139	Kleczańów	109	260906_2.0006	291	2	3	156
1140	Kleczańów	109	260906_2.0006	294/1	2	3	373
1141	Kleczańów	109	260906_2.0006	291	1	3	156
1142	Kleczańów	112	260906_2.0006	295/2	1	3	132





lp.	miejsowość	nr domu	obręb ewid.	działka ew.	rodzaj płyt	stan płyt	ilość [m <sup>2</sup> ]
1143	Kleczańów	112	260906_2.0006	295/2	1	3	158
1144	Kleczańów	113	260906_2.0006	295/1	1	3	115
1145	Kleczańów	113	260906_2.0006	295/1	2	3	327
1146	Kleczańów	113	260906_2.0006	295/1	2	3	235
1147	Kleczańów	117	260906_2.0006	311	2	3	141
1148	Kleczańów	117	260906_2.0006	311	2	3	180
1149	Kleczańów	118	260906_2.0006	309	2	3	286
1150	Kleczańów	119	260906_2.0006	307	2	3	194
1151	Kleczańów	120	260906_2.0006	372	2	3	99
1152	Kleczańów	120	260906_2.0006	372	2	3	208
1153	Kleczańów	120	260906_2.0006	372	2	3	116
1154	Kleczańów	120	260906_2.0006	372	1	3	167
1155	Kleczańów	121	260906_2.0006	305	2	3	158
1156	Kleczańów	122	260906_2.0006	300/2	1	3	148
1157	Kleczańów	122	260906_2.0006	300/2	2	3	64
1158	Kleczańów	123	260906_2.0006	394	2	3	93
1159	Kleczańów	123	260906_2.0006	394	2	3	28
1160	Kleczańów	123	260906_2.0006	394	2	3	10
1161	Kleczańów	124	260906_2.0006	394	2	3	69
1162	Kleczańów	125	260906_2.0006	397	2	3	46
1163	Kleczańów	125	260906_2.0006	397	2	3	29
1164	Kleczańów	125	260906_2.0006	397	2	3	161
1165	Kleczańów	125	260906_2.0006	397	2	3	109
1166	Kleczańów	125	260906_2.0006	397	2	3	27
1167	Kleczańów	126	260906_2.0006	416	2	3	206
1168	Kleczańów	126	260906_2.0006	415	2	3	109
1169	Kleczańów	126	260906_2.0006	416	2	3	66
1170	Kleczańów	126	260906_2.0006	416	2	3	107
1171	Kleczańów	126	260906_2.0006	416	2	3	23
1172	Kleczańów	127	260906_2.0006	419	1	3	344
1173	Kleczańów	127	260906_2.0006	419	2	3	78
1174	Kleczańów	127	260906_2.0006	419	2	3	20
1175	Kleczańów	128	260906_2.0006	426	1	3	246
1176	Kleczańów	129	260906_2.0006	429/1	2	3	187
1177	Kleczańów	129	260906_2.0006	429/1	2	3	598
1178	Kleczańów	130	260906_2.0006	398	2	3	71
1179	Kleczańów	130	260906_2.0006	398	2	3	144
1180	Kleczańów	130	260906_2.0006	398	2	3	26
1181	Kleczańów	130	260906_2.0006	398	2	3	5
1182	Kleczańów	133	260906_2.0006	391	2	3	167
1183	Kleczańów	133	260906_2.0006	391	2	3	30
1184	Kleczańów	134	260906_2.0006	409	2	3	121
1185	Kleczańów	134	260906_2.0006	409	2	3	37
1186	Kleczańów	134	260906_2.0006	409	2	3	393
1187	Kleczańów	134	260906_2.0006	409	1	3	30
1188	Kleczańów	137	260906_2.0006	402	1	3	91
1189	Kleczańów	137	260906_2.0006	402	2	3	165
1190	Kleczańów	137	260906_2.0006	402	2	3	86
1191	Kleczańów	137	260906_2.0006	402	2	3	284
1192	Kleczańów	138	260906_2.0006	401	2	3	239
1193	Kleczańów	138	260906_2.0006	401	1	3	24
1194	Kleczańów	139	260906_2.0006	400	2	3	268



lp.	miejsowość	nr domu	obręb ewid.	działka ew.	rodzaj płyt	stan płyt	ilość [m <sup>2</sup> ]
1195	Kleczanów	139	260906_2.0006	400	2	3	32
1196	Kleczanów	139	260906_2.0006	400	2	3	371
1197	Kleczanów	139	260906_2.0006	400	2	3	33
1198	Kleczanów	140	260906_2.0006	324	2	3	147
1199	Kleczanów	140	260906_2.0006	324	2	3	12
1200	Kleczanów	140	260906_2.0006	324	2	3	28
1201	Kleczanów	140	260906_2.0006	324	2	3	1 027
1202	Kleczanów	140	260906_2.0006	324	2	3	216
1203	Kleczanów	140	260906_2.0006	324	2	3	362
1204	Kleczanów	140	260906_2.0006	324	2	3	257
1205	Kleczanów	141	260906_2.0006	317	2	3	168
1206	Kleczanów	141	260906_2.0006	317	1	3	113
1207	Kleczanów	142	260906_2.0006	399/8	2	3	317
1208	Kleczanów	143	260906_2.0006	399/11	2	3	43
1209	Kleczanów	144	260906_2.0006	297/1	1	3	419
1210	Kleczanów	150	260906_2.0006	364	2	3	144
1211	Kleczanów	152	260906_2.0006	189/2	2	3	169
1212	Kleczanów	153	260906_2.0006	268	2	3	122
1213	Kleczanów	154	260906_2.0006	270	2	3	247
1214	Kleczanów	154	260906_2.0006	270	2	3	199
1215	Kleczanów	10a	260906_2.0006	215	2	3	351
1216	Kleczanów	10a	260906_2.0006	216	2	3	245
1217	Kleczanów	2a	260906_2.0006	229	2	3	337
1218	Kleczanów	31a	260906_2.0006	172/4	2	3	82
1219	Kleczanów	33a	260906_2.0006	446/6	2	3	151
1220	Kleczanów	33a	260906_2.0006	446/6	2	3	154
1221	Kleczanów	33b	260906_2.0006	446/5	2	3	157
1222	Kleczanów	33b	260906_2.0006	446/5	2	3	150
1223	Kleczanów	36a	260906_2.0006	3/2	2	3	26
1224	Kleczanów	36a	260906_2.0006	3/2	2	3	61
1225	Kleczanów	58a	260906_2.0006	49	2	3	173
1226	Kleczanów	58a	260906_2.0006	49	2	3	310
1227	Kleczanów	58a	260906_2.0006	49	2	3	190
1228	Kleczanów	BN	260906_2.0006	131	2	3	286
1229	Kleczanów	BN	260906_2.0006	131	1	3	126
1230	Kleczanów	BN	260906_2.0006	152/3	2	3	78
1231	Kleczanów	BN	260906_2.0006	152/3	2	3	82
1232	Kleczanów	BN	260906_2.0006	182/1	2	3	43
1233	Kleczanów	BN	260906_2.0006	251	2	3	454
1234	Kleczanów	BN	260906_2.0006	433	2	3	42
1235	Kleczanów	BN	260906_2.0006	89	2	3	197
1236	Kleczanów	BN	260906_2.0006	302/5	2	3	40
1237	Kleczanów	BN	260906_2.0006	385	2	3	74
1238	Kleczanów	BN	260906_2.0006	387/1	2	3	460
1239	Kleczanów	BN	260906_2.0006	297/4	2	3	191
1240	Kleczanów	BN	260906_2.0006	359/1	1	3	66
1241	Kleczanów	BN	260906_2.0006	410/1	2	3	89
1242	Kleczanów	BN	260906_2.0006	410/1	2	3	81
1243	Kleczanów	BN	260906_2.0006	411/1	1	3	191
1244	Komorna	1	260906_2.0007	59/4	2	3	317
1245	Komorna	1	260906_2.0007	59/4	2	3	78
1246	Komorna	1	260906_2.0007	59/4	2	3	153



lp.	miejsowość	nr domu	obręb ewid.	działka ew.	rodzaj płyt	stan płyt	ilość [m <sup>2</sup> ]
1247	Komorna	2	260906_2.0007	60/2	2	3	232
1248	Komorna	5	260906_2.0007	86	2	3	177
1249	Komorna	5	260906_2.0007	86	2	3	221
1250	Komorna	6	260906_2.0007	62/3	2	3	138
1251	Komorna	6	260906_2.0007	62/3	2	3	141
1252	Komorna	6	260906_2.0007	62/3	2	3	243
1253	Komorna	7	260906_2.0007	62/4	2	3	199
1254	Komorna	7	260906_2.0007	62/4	2	3	433
1255	Komorna	7	260906_2.0007	62/4	2	3	24
1256	Komorna	10	260906_2.0007	270/2	2	3	139
1257	Komorna	10	260906_2.0007	270/1	2	3	30
1258	Komorna	10	260906_2.0007	270/1	2	3	145
1259	Komorna	13	260906_2.0007	280	2	3	368
1260	Komorna	13	260906_2.0007	280	2	3	188
1261	Komorna	16	260906_2.0007	58/1	2	3	363
1262	Komorna	16	260906_2.0007	58/1	2	3	67
1263	Komorna	16	260906_2.0007	58/1	1	3	117
1264	Komorna	19	260906_2.0007	56/6	2	3	195
1265	Komorna	20	260906_2.0007	55/3	2	3	263
1266	Komorna	20	260906_2.0007	55/3	2	3	59
1267	Komorna	20	260906_2.0007	55/3	2	3	68
1268	Komorna	20	260906_2.0007	55/3	2	3	148
1269	Komorna	20	260906_2.0007	55/3	2	3	68
1270	Komorna	21	260906_2.0007	55/4	2	3	195
1271	Komorna	21	260906_2.0007	55/4	2	3	17
1272	Komorna	22	260906_2.0007	54/1	2	3	184
1273	Komorna	22	260906_2.0007	54/1	2	3	40
1274	Komorna	22	260906_2.0007	54/1	1	3	129
1275	Komorna	24	260906_2.0007	36/2	1	3	139
1276	Komorna	24	260906_2.0007	36/2	2	3	129
1277	Komorna	25	260906_2.0007	34/1	2	3	206
1278	Komorna	25	260906_2.0007	34/1	2	3	12
1279	Komorna	26	260906_2.0007	11	2	3	161
1280	Komorna	26	260906_2.0007	11	1	3	153
1281	Komorna	26	260906_2.0007	11	2	3	31
1282	Komorna	27	260906_2.0007	19/15	2	3	163
1283	Komorna	27	260906_2.0007	19/15	2	3	105
1284	Komorna	27	260906_2.0007	19/15	2	3	17
1285	Komorna	28	260906_2.0007	17/3	2	3	424
1286	Komorna	28	260906_2.0007	17/3	2	3	163
1287	Komorna	28	260906_2.0007	17/3	2	3	126
1288	Komorna	28	260906_2.0007	17/3	2	3	113
1289	Komorna	28	260906_2.0007	17/3	2	3	40
1290	Komorna	28	260906_2.0007	17/3	1	3	178
1291	Komorna	29	260906_2.0007	15/9	2	3	180
1292	Komorna	29	260906_2.0007	15/9	2	3	267
1293	Komorna	29	260906_2.0007	15/9	2	3	136
1294	Komorna	29	260906_2.0007	15/9	2	3	124
1295	Komorna	31	260906_2.0007	19/6	2	3	341
1296	Komorna	31	260906_2.0007	19/6	2	3	187
1297	Komorna	32	260906_2.0007	33/3	2	3	410
1298	Komorna	32	260906_2.0007	33/3	2	3	63



lp.	miejsowość	nr domu	obręb ewid.	działka ew.	rodzaj płyt	stan płyt	ilość [m <sup>2</sup> ]
1299	Komorna	32	260906_2.0007	33/3	2	3	178
1300	Komorna	33	260906_2.0007	8/8	2	3	66
1301	Komorna	33	260906_2.0007	8/8	2	3	13
1302	Komorna	33	260906_2.0007	9	2	3	437
1303	Komorna	33	260906_2.0007	9	2	3	76
1304	Komorna	34	260906_2.0007	8/4	2	3	156
1305	Komorna	34	260906_2.0007	8/3	2	3	55
1306	Komorna	34	260906_2.0007	8/4	1	3	83
1307	Komorna	34	260906_2.0007	8/4	2	3	27
1308	Komorna	35	260906_2.0007	1/1	2	3	485
1309	Komorna	35	260906_2.0007	1/1	2	3	23
1310	Komorna	35	260906_2.0007	1/1	2	3	171
1311	Komorna	35	260906_2.0007	1/1	2	3	180
1312	Komorna	35	260906_2.0007	1/1	2	3	121
1313	Komorna	37	260906_2.0007	182/2	2	3	181
1314	Komorna	38	260906_2.0007	157	2	3	631
1315	Komorna	38	260906_2.0007	157	2	3	83
1316	Komorna	38	260906_2.0007	157	2	3	7
1317	Komorna	39	260906_2.0007	149/1	2	3	290
1318	Komorna	39	260906_2.0007	149/1	2	3	60
1319	Komorna	39	260906_2.0007	149/1	2	3	50
1320	Komorna	39	260906_2.0007	149/1	2	3	61
1321	Komorna	39	260906_2.0007	149/1	2	3	137
1322	Komorna	40	260906_2.0007	204	2	3	659
1323	Komorna	40	260906_2.0007	204	2	3	127
1324	Komorna	40	260906_2.0007	204	2	3	205
1325	Komorna	42	260906_2.0007	202/1	1	3	68
1326	Komorna	44	260906_2.0007	201/1	2	3	167
1327	Komorna	44	260906_2.0007	201/1	2	3	47
1328	Komorna	45	260906_2.0007	200/2	1	3	139
1329	Komorna	49	260906_2.0007	31/1	1	3	133
1330	Komorna	49	260906_2.0007	31/1	2	3	31
1331	Komorna	49	260906_2.0007	31/1	2	3	253
1332	Komorna	49	260906_2.0007	31/1	2	3	71
1333	Komorna	49	260906_2.0007	37/1	2	3	155
1334	Komorna	49	260906_2.0007	37/1	1	3	164
1335	Komorna	50	260906_2.0007	31/2	2	3	332
1336	Komorna	50	260906_2.0007	31/2	2	3	93
1337	Komorna	51	260906_2.0007	30/1	2	3	352
1338	Komorna	51	260906_2.0007	30/1	2	3	107
1339	Komorna	51	260906_2.0007	30/1	2	3	18
1340	Komorna	54	260906_2.0007	45/4	2	3	245
1341	Komorna	54	260906_2.0007	45/4	2	3	77
1342	Komorna	54	260906_2.0007	45/4	2	3	32
1343	Komorna	54	260906_2.0007	45/4	2	3	123
1344	Komorna	55	260906_2.0007	44	2	3	198
1345	Komorna	55	260906_2.0007	44	2	3	16
1346	Komorna	55	260906_2.0007	44	1	3	362
1347	Komorna	55	260906_2.0007	44	2	3	250
1348	Komorna	58	260906_2.0007	112	1	3	141
1349	Komorna	58	260906_2.0007	112	1	3	127
1350	Komorna	58	260906_2.0007	112	2	3	81



lp.	miejsowość	nr domu	obręb ewid.	działka ew.	rodzaj płyt	stan płyt	ilość [m <sup>2</sup> ]
1351	Komorna	58	260906_2.0007	112	2	3	86
1352	Komorna	58	260906_2.0007	112	2	3	63
1353	Komorna	58	260906_2.0007	112	2	3	44
1354	Komorna	60	260906_2.0007	104	2	3	520
1355	Komorna	60	260906_2.0007	104	2	3	273
1356	Komorna	60	260906_2.0007	104	2	3	325
1357	Komorna	60	260906_2.0007	104	2	3	88
1358	Komorna	60	260906_2.0007	104	2	3	44
1359	Komorna	61	260906_2.0007	108	2	3	158
1360	Komorna	61	260906_2.0007	108	2	3	199
1361	Komorna	61	260906_2.0007	108	2	3	15
1362	Komorna	62	260906_2.0007	39	1	3	198
1363	Komorna	63	260906_2.0007	116	2	3	35
1364	Komorna	63	260906_2.0007	116	2	3	167
1365	Komorna	64	260906_2.0007	117	2	3	74
1366	Komorna	64	260906_2.0007	117	2	3	23
1367	Komorna	65	260906_2.0007	227	2	3	300
1368	Komorna	65	260906_2.0007	227	2	3	83
1369	Komorna	65	260906_2.0007	227	2	3	42
1370	Komorna	65	260906_2.0007	227	2	3	114
1371	Komorna	65	260906_2.0007	227	2	3	28
1372	Komorna	65	260906_2.0007	227	2	3	98
1373	Komorna	66	260906_2.0007	125/1	2	3	139
1374	Komorna	66	260906_2.0007	125/1	2	3	41
1375	Komorna	66	260906_2.0007	125/1	2	3	7
1376	Komorna	70	260906_2.0007	130	2	3	92
1377	Komorna	71	260906_2.0007	131	2	3	78
1378	Komorna	71	260906_2.0007	131	2	3	81
1379	Komorna	71	260906_2.0007	131	2	3	30
1380	Komorna	71	260906_2.0007	131	2	3	53
1381	Komorna	74	260906_2.0007	7/2	2	3	301
1382	Komorna	74	260906_2.0007	7/2	2	3	130
1383	Komorna	74	260906_2.0007	7/2	1	3	181
1384	Komorna	75	260906_2.0007	20	2	3	107
1385	Komorna	75	260906_2.0007	20	2	3	205
1386	Komorna	76	260906_2.0007	199	2	3	175
1387	Komorna	76	260906_2.0007	199	1	3	139
1388	Komorna	76	260906_2.0007	22	2	3	318
1389	Komorna	76	260906_2.0007	22	2	3	54
1390	Komorna	77	260906_2.0007	26/1	2	3	301
1391	Komorna	77	260906_2.0007	23	2	3	160
1392	Komorna	77	260906_2.0007	23	1	3	137
1393	Komorna	77	260906_2.0007	23	2	3	74
1394	Komorna	77	260906_2.0007	26/1	2	3	17
1395	Komorna	79	260906_2.0007	25	2	3	187
1396	Komorna	79	260906_2.0007	25	2	3	45
1397	Komorna	79	260906_2.0007	25	2	3	18
1398	Komorna	81	260906_2.0007	12/1	1	3	164
1399	Komorna	81	260906_2.0007	12/1	2	3	28
1400	Komorna	81	260906_2.0007	12/1	2	3	22
1401	Komorna	81	260906_2.0007	12/1	2	3	399
1402	Komorna	81	260906_2.0007	12/1	2	3	236



lp.	miejsowość	nr domu	obręb ewid.	działka ew.	rodzaj płyt	stan płyt	ilość [m <sup>2</sup> ]
1403	Komorna	82	260906_2.0007	13/2	2	3	283
1404	Komorna	82	260906_2.0007	13/2	1	3	51
1405	Komorna	85	260906_2.0007	26/1	2	3	386
1406	Komorna	85	260906_2.0007	26/2	2	3	139
1407	Komorna	86	260906_2.0007	129	2	3	313
1408	Komorna	87	260906_2.0007	147	2	3	208
1409	Komorna	87	260906_2.0007	147	2	3	43
1410	Komorna	87	260906_2.0007	147	2	3	139
1411	Komorna	88	260906_2.0007	46/2	2	3	293
1412	Komorna	88	260906_2.0007	46/2	2	3	98
1413	Komorna	88	260906_2.0007	46/2	2	3	7
1414	Komorna	88	260906_2.0007	46/2	1	3	151
1415	Komorna	89	260906_2.0007	37/3	2	3	126
1416	Komorna	89	260906_2.0007	37/3	2	3	283
1417	Komorna	89	260906_2.0007	37/5	2	3	52
1418	Komorna	91	260906_2.0007	52/3	2	3	310
1419	Komorna	91	260906_2.0007	52/3	2	3	191
1420	Komorna	91	260906_2.0007	52/3	2	3	64
1421	Komorna	92	260906_2.0007	61/4	2	3	341
1422	Komorna	93	260906_2.0007	183	2	3	904
1423	Komorna	94	260906_2.0007	49/1	2	3	178
1424	Komorna	99	260906_2.0007	30/4	2	3	182
1425	Komorna	24a	260906_2.0007	36/3	2	3	161
1426	Komorna	24a	260906_2.0007	36/4	2	3	43
1427	Komorna	24a	260906_2.0007	36/3	2	3	171
1428	Komorna	33a	260906_2.0007	10/1	2	3	173
1429	Komorna	33a	260906_2.0007	10/1	2	3	187
1430	Komorna	34a	260906_2.0007	33/5	2	3	414
1431	Komorna	BN	260906_2.0007	181/3	2	3	173
1432	Komorna	BN	260906_2.0007	196	2	3	59
1433	Komorna	BN	260906_2.0007	196	2	3	23
1434	Komorna	BN	260906_2.0007	202/2	2	3	86
1435	Komorna	BN	260906_2.0007	126	2	3	223
1436	Komorna	BN	260906_2.0007	126	2	3	31
1437	Komorna	BN	260906_2.0007	126	2	3	94
1438	Komorna	BN	260906_2.0007	126	2	3	91
1439	Komorna	BN	260906_2.0007	126	2	3	35
1440	Komorna	BN	260906_2.0007	16/2	2	3	23
1441	Komorna	BN	260906_2.0007	278	1	3	211
1442	Komorna	BN	260906_2.0007	14/3	2	3	133
1443	Komorna	BN	260906_2.0007	12/1	2	3	124
1444	Komorna	BN	260906_2.0007	24	2	3	79
1445	Komorna	BN	260906_2.0007	45/2	2	3	92
1446	Komorna	BN	260906_2.0007	45/2	2	3	57
1447	Komorna	BN	260906_2.0007	47/1	2	3	154
1448	Komorna	BN	260906_2.0007	47/1	2	3	51
1449	Komorna	BN	260906_2.0007	274/2	2	3	168
1450	Komorna	BN	260906_2.0007	277	2	3	233
1451	Komorna	BN	260906_2.0007	277	2	3	134
1452	Komorna	BN	260906_2.0007	57/2	1	3	293
1453	Lenarczyce	2	260906_2.0008	149/2	2	3	249
1454	Lenarczyce	2	260906_2.0008	149/2	2	3	222



lp.	miejsowość	nr domu	obręb ewid.	działka ew.	rodzaj płyt	stan płyt	ilość [m <sup>2</sup> ]
1455	Lenarczyce	2	260906_2.0008	147/9	1	3	76
1456	Lenarczyce	2	260906_2.0008	147/9	2	3	42
1457	Lenarczyce	2	260906_2.0008	147/9	1	3	214
1458	Lenarczyce	4	260906_2.0008	149/5	1	3	119
1459	Lenarczyce	4	260906_2.0008	149/5	1	3	168
1460	Lenarczyce	4	260906_2.0008	149/5	2	3	26
1461	Lenarczyce	6	260906_2.0008	150/2	2	3	182
1462	Lenarczyce	6	260906_2.0008	150/2	1	3	81
1463	Lenarczyce	6	260906_2.0008	150/2	1	3	177
1464	Lenarczyce	7	260906_2.0008	152/4	2	3	185
1465	Lenarczyce	7	260906_2.0008	152/4	2	3	38
1466	Lenarczyce	8	260906_2.0008	153/2	2	3	188
1467	Lenarczyce	8	260906_2.0008	153/2	2	3	448
1468	Lenarczyce	8	260906_2.0008	153/2	2	3	16
1469	Lenarczyce	10	260906_2.0008	160/5	2	3	202
1470	Lenarczyce	10	260906_2.0008	160/5	2	3	178
1471	Lenarczyce	10	260906_2.0008	160/5	2	3	37
1472	Lenarczyce	10	260906_2.0008	160/5	2	3	375
1473	Lenarczyce	11	260906_2.0008	154/1	1	3	243
1474	Lenarczyce	12	260906_2.0008	176	2	3	164
1475	Lenarczyce	12	260906_2.0008	176	2	3	194
1476	Lenarczyce	13	260906_2.0008	177/1	2	3	311
1477	Lenarczyce	16	260906_2.0008	239/1	2	3	30
1478	Lenarczyce	16	260906_2.0008	239/1	2	3	139
1479	Lenarczyce	16	260906_2.0008	239/1	2	3	138
1480	Lenarczyce	16	260906_2.0008	239/1	1	3	310
1481	Lenarczyce	16	260906_2.0008	239/1	2	3	55
1482	Lenarczyce	16	260906_2.0008	239/1	2	3	102
1483	Lenarczyce	17	260906_2.0008	237/2	1	3	225
1484	Lenarczyce	17	260906_2.0008	237/2	1	3	123
1485	Lenarczyce	17	260906_2.0008	237/2	1	3	267
1486	Lenarczyce	17	260906_2.0008	237/2	2	3	69
1487	Lenarczyce	18	260906_2.0008	237/1	2	3	84
1488	Lenarczyce	18	260906_2.0008	237/1	1	3	229
1489	Lenarczyce	19	260906_2.0008	208/5	1	3	247
1490	Lenarczyce	21	260906_2.0008	214	1	3	133
1491	Lenarczyce	21	260906_2.0008	214	1	3	206
1492	Lenarczyce	21	260906_2.0008	214	1	3	178
1493	Lenarczyce	22	260906_2.0008	211/2	2	3	396
1494	Lenarczyce	22	260906_2.0008	211/2	2	3	204
1495	Lenarczyce	22	260906_2.0008	211/2	1	3	177
1496	Lenarczyce	23	260906_2.0008	211/1	1	3	95
1497	Lenarczyce	23	260906_2.0008	211/1	1	3	184
1498	Lenarczyce	24	260906_2.0008	208/8	2	3	219
1499	Lenarczyce	24	260906_2.0008	208/8	2	3	102
1500	Lenarczyce	24	260906_2.0008	208/8	2	3	45
1501	Lenarczyce	25	260906_2.0008	207/4	2	3	187
1502	Lenarczyce	25	260906_2.0008	184/1	2	3	202
1503	Lenarczyce	26	260906_2.0008	204/3	2	3	209
1504	Lenarczyce	27	260906_2.0008	204/1	2	3	235
1505	Lenarczyce	27	260906_2.0008	204/1	1	3	197
1506	Lenarczyce	28	260906_2.0008	197/1	1	3	184



lp.	miejsowość	nr domu	obręb ewid.	działka ew.	rodzaj płyt	stan płyt	ilość [m <sup>2</sup> ]
1507	Lenarczyce	29	260906_2.0008	196/4	1	3	48
1508	Lenarczyce	29	260906_2.0008	196/4	2	3	165
1509	Lenarczyce	30	260906_2.0008	193	1	3	58
1510	Lenarczyce	30	260906_2.0008	193	1	3	28
1511	Lenarczyce	30	260906_2.0008	193	1	3	187
1512	Lenarczyce	33	260906_2.0008	3/2	2	3	184
1513	Lenarczyce	33	260906_2.0008	3/1	2	3	181
1514	Lenarczyce	33	260906_2.0008	3/1	2	3	137
1515	Lenarczyce	35	260906_2.0008	2/5	2	3	313
1516	Lenarczyce	37	260906_2.0008	10	1	3	107
1517	Lenarczyce	37	260906_2.0008	10	2	3	182
1518	Lenarczyce	37	260906_2.0008	10	2	3	44
1519	Lenarczyce	38	260906_2.0008	9	2	3	148
1520	Lenarczyce	38	260906_2.0008	9	2	3	215
1521	Lenarczyce	41	260906_2.0008	5	2	3	204
1522	Lenarczyce	41	260906_2.0008	5	2	3	16
1523	Lenarczyce	41	260906_2.0008	5	1	3	21
1524	Lenarczyce	41	260906_2.0008	5	2	3	156
1525	Lenarczyce	41	260906_2.0008	5	2	3	9
1526	Lenarczyce	42	260906_2.0008	1/2	2	3	13
1527	Lenarczyce	42	260906_2.0008	1/2	2	3	170
1528	Lenarczyce	42	260906_2.0008	1/2	2	3	27
1529	Lenarczyce	43	260906_2.0008	101/1	2	3	190
1530	Lenarczyce	45	260906_2.0008	99/6	1	3	109
1531	Lenarczyce	45	260906_2.0008	99/6	2	3	147
1532	Lenarczyce	45	260906_2.0008	99/6	1	3	38
1533	Lenarczyce	47	260906_2.0008	91/3	1	3	88
1534	Lenarczyce	47	260906_2.0008	91/3	2	3	151
1535	Lenarczyce	47	260906_2.0008	91/3	2	3	52
1536	Lenarczyce	47	260906_2.0008	91/11	2	3	112
1537	Lenarczyce	47	260906_2.0008	91/3	2	3	161
1538	Lenarczyce	47	260906_2.0008	91/11	2	3	123
1539	Lenarczyce	47	260906_2.0008	91/3	2	3	53
1540	Lenarczyce	47	260906_2.0008	91/3	2	3	22
1541	Lenarczyce	48	260906_2.0008	87	2	3	158
1542	Lenarczyce	48	260906_2.0008	87	2	3	51
1543	Lenarczyce	49	260906_2.0008	86	1	3	198
1544	Lenarczyce	49	260906_2.0008	86	2	3	15
1545	Lenarczyce	50	260906_2.0008	85/3	1	3	228
1546	Lenarczyce	50	260906_2.0008	85/3	1	3	124
1547	Lenarczyce	51	260906_2.0008	65/3	2	3	25
1548	Lenarczyce	52	260906_2.0008	64/1	2	3	346
1549	Lenarczyce	52	260906_2.0008	64/1	2	3	13
1550	Lenarczyce	52	260906_2.0008	64/1	2	3	182
1551	Lenarczyce	52	260906_2.0008	64/1	1	3	107
1552	Lenarczyce	53	260906_2.0008	63	2	3	167
1553	Lenarczyce	53	260906_2.0008	63	2	3	59
1554	Lenarczyce	54	260906_2.0008	62/2	2	3	195
1555	Lenarczyce	54	260906_2.0008	62/2	2	3	215
1556	Lenarczyce	54	260906_2.0008	62/2	2	3	57
1557	Lenarczyce	54	260906_2.0008	62/2	2	3	63
1558	Lenarczyce	55	260906_2.0008	62/1	1	3	255





lp.	miejsowość	nr domu	obręb ewid.	działka ew.	rodzaj płyt	stan płyt	ilość [m <sup>2</sup> ]
1559	Lenarczyce	55	260906_2.0008	62/1	2	3	136
1560	Lenarczyce	56	260906_2.0008	61	1	3	199
1561	Lenarczyce	57	260906_2.0008	60/3	2	3	307
1562	Lenarczyce	57	260906_2.0008	60/3	2	3	107
1563	Lenarczyce	57	260906_2.0008	60/3	2	3	171
1564	Lenarczyce	57	260906_2.0008	60/3	2	3	17
1565	Lenarczyce	59	260906_2.0008	59/4	1	3	168
1566	Lenarczyce	59	260906_2.0008	59/4	2	3	179
1567	Lenarczyce	59	260906_2.0008	59/4	2	3	262
1568	Lenarczyce	60	260906_2.0008	103/2	2	3	330
1569	Lenarczyce	61	260906_2.0008	104	2	3	153
1570	Lenarczyce	61	260906_2.0008	104	2	3	33
1571	Lenarczyce	61	260906_2.0008	104	2	3	76
1572	Lenarczyce	62	260906_2.0008	105/1	2	3	249
1573	Lenarczyce	62	260906_2.0008	105/1	2	3	66
1574	Lenarczyce	62	260906_2.0008	105/1	2	3	86
1575	Lenarczyce	63	260906_2.0008	105/2	2	3	109
1576	Lenarczyce	64	260906_2.0008	106/3	2	3	12
1577	Lenarczyce	65	260906_2.0008	107	2	3	72
1578	Lenarczyce	65	260906_2.0008	107	2	3	211
1579	Lenarczyce	67	260906_2.0008	119/1	2	3	180
1580	Lenarczyce	67	260906_2.0008	119/1	2	3	132
1581	Lenarczyce	68	260906_2.0008	120/1	2	3	9
1582	Lenarczyce	68	260906_2.0008	120/1	2	3	25
1583	Lenarczyce	68	260906_2.0008	120/1	2	3	39
1584	Lenarczyce	68	260906_2.0008	120/1	2	3	21
1585	Lenarczyce	69	260906_2.0008	120/1	2	3	130
1586	Lenarczyce	70	260906_2.0008	120/7	1	3	88
1587	Lenarczyce	70	260906_2.0008	120/7	2	3	59
1588	Lenarczyce	70	260906_2.0008	120/7	2	3	236
1589	Lenarczyce	71	260906_2.0008	128/3	2	3	399
1590	Lenarczyce	71	260906_2.0008	128/3	2	3	15
1591	Lenarczyce	71	260906_2.0008	128/4	2	3	166
1592	Lenarczyce	71	260906_2.0008	128/5	2	3	129
1593	Lenarczyce	71	260906_2.0008	128/4	2	3	171
1594	Lenarczyce	71	260906_2.0008	128/4	2	3	53
1595	Lenarczyce	73	260906_2.0008	15	2	3	95
1596	Lenarczyce	74	260906_2.0008	129/3	2	3	79
1597	Lenarczyce	74	260906_2.0008	129/3	2	3	139
1598	Lenarczyce	76	260906_2.0008	18/1	2	3	165
1599	Lenarczyce	76	260906_2.0008	18/1	2	3	45
1600	Lenarczyce	76	260906_2.0008	18/1	2	3	68
1601	Lenarczyce	76	260906_2.0008	18/1	2	3	98
1602	Lenarczyce	77	260906_2.0008	53/1	2	3	216
1603	Lenarczyce	78	260906_2.0008	54	2	3	45
1604	Lenarczyce	78	260906_2.0008	54	2	3	174
1605	Lenarczyce	80	260906_2.0008	55/2	1	3	62
1606	Lenarczyce	81	260906_2.0008	42/1	1	3	143
1607	Lenarczyce	82	260906_2.0008	44	1	3	124
1608	Lenarczyce	82	260906_2.0008	44	2	3	42
1609	Lenarczyce	82	260906_2.0008	44	2	3	38
1610	Lenarczyce	83	260906_2.0008	45/1	1	3	167



lp.	miejsowość	nr domu	obręb ewid.	działka ew.	rodzaj płyt	stan płyt	ilość [m <sup>2</sup> ]
1611	Lenarczyce	83	260906_2.0008	45/1	2	3	35
1612	Lenarczyce	83	260906_2.0008	45/1	2	3	191
1613	Lenarczyce	84	260906_2.0008	47	2	3	35
1614	Lenarczyce	84	260906_2.0008	47	2	3	67
1615	Lenarczyce	85	260906_2.0008	48/1	2	3	171
1616	Lenarczyce	87	260906_2.0008	41	1	3	198
1617	Lenarczyce	88	260906_2.0008	40	2	3	184
1618	Lenarczyce	88	260906_2.0008	40	2	3	40
1619	Lenarczyce	88	260906_2.0008	40	2	3	197
1620	Lenarczyce	90	260906_2.0008	31/2	2	3	45
1621	Lenarczyce	90	260906_2.0008	38	2	3	66
1622	Lenarczyce	90	260906_2.0008	38	1	3	228
1623	Lenarczyce	93	260906_2.0008	37/1	2	3	1 519
1624	Lenarczyce	93	260906_2.0008	37/1	2	3	202
1625	Lenarczyce	93	260906_2.0008	37/1	2	3	441
1626	Lenarczyce	94	260906_2.0008	34/1	2	3	215
1627	Lenarczyce	94	260906_2.0008	34/2	2	3	192
1628	Lenarczyce	95	260906_2.0008	21/6	2	3	427
1629	Lenarczyce	95	260906_2.0008	21/6	2	3	86
1630	Lenarczyce	95	260906_2.0008	21/6	2	3	14
1631	Lenarczyce	97	260906_2.0008	35	2	3	194
1632	Lenarczyce	97	260906_2.0008	33	2	3	107
1633	Lenarczyce	98	260906_2.0008	36/1	2	3	161
1634	Lenarczyce	98	260906_2.0008	36/1	2	3	57
1635	Lenarczyce	98	260906_2.0008	36/1	2	3	23
1636	Lenarczyce	98	260906_2.0008	36/1	1	3	19
1637	Lenarczyce	100	260906_2.0008	21/1	2	3	239
1638	Lenarczyce	100	260906_2.0008	21/1	2	3	14
1639	Lenarczyce	100	260906_2.0008	21/1	2	3	12
1640	Lenarczyce	100	260906_2.0008	21/1	2	3	83
1641	Lenarczyce	100	260906_2.0008	21/1	1	3	148
1642	Lenarczyce	101	260906_2.0008	21/3	2	3	204
1643	Lenarczyce	103	260906_2.0008	23	2	3	99
1644	Lenarczyce	103	260906_2.0008	23	2	3	164
1645	Lenarczyce	103	260906_2.0008	23	2	3	129
1646	Lenarczyce	104	260906_2.0008	29/1	2	3	280
1647	Lenarczyce	106	260906_2.0008	31/1	2	3	109
1648	Lenarczyce	106	260906_2.0008	31/1	2	3	190
1649	Lenarczyce	106	260906_2.0008	335	2	3	35
1650	Lenarczyce	106	260906_2.0008	335	2	3	12
1651	Lenarczyce	106	260906_2.0008	335	2	3	39
1652	Lenarczyce	108	260906_2.0008	24	2	3	479
1653	Lenarczyce	108	260906_2.0008	25	2	3	341
1654	Lenarczyce	110	260906_2.0008	49	1	3	112
1655	Lenarczyce	112	260906_2.0008	51	1	3	197
1656	Lenarczyce	112	260906_2.0008	51	2	3	80
1657	Lenarczyce	112	260906_2.0008	51	1	3	187
1658	Lenarczyce	112	260906_2.0008	51	2	3	359
1659	Lenarczyce	114	260906_2.0008	53/2	1	3	62
1660	Lenarczyce	114	260906_2.0008	53/2	1	3	85
1661	Lenarczyce	115	260906_2.0008	56	2	3	97
1662	Lenarczyce	117	260906_2.0008	130/6	2	3	112



lp.	miejsowość	nr domu	obręb ewid.	działka ew.	rodzaj płyt	stan płyt	ilość [m <sup>2</sup> ]
1663	Lenarczyce	117	260906_2.0008	130/6	2	3	141
1664	Lenarczyce	118	260906_2.0008	131/1	2	3	202
1665	Lenarczyce	119	260906_2.0008	132/2	2	3	188
1666	Lenarczyce	120	260906_2.0008	14/1	2	3	175
1667	Lenarczyce	120	260906_2.0008	14/1	2	3	204
1668	Lenarczyce	121	260906_2.0008	142/1	2	3	270
1669	Lenarczyce	122	260906_2.0008	140/4	2	3	120
1670	Lenarczyce	123	260906_2.0008	111/1	1	3	113
1671	Lenarczyce	124	260906_2.0008	110/1	1	3	321
1672	Lenarczyce	124	260906_2.0008	110/1	1	3	184
1673	Lenarczyce	124	260906_2.0008	110/1	2	3	127
1674	Lenarczyce	124	260906_2.0008	110/1	2	3	119
1675	Lenarczyce	125	260906_2.0018	41/1	1	3	272
1676	Lenarczyce	126	260906_2.0008	315	2	3	110
1677	Lenarczyce	126	260906_2.0008	315	2	3	313
1678	Lenarczyce	126	260906_2.0008	315	2	3	106
1679	Lenarczyce	4a	260906_2.0008	149/4	2	3	184
1680	Lenarczyce	BN	260906_2.0008	292/1	1	3	49
1681	Lenarczyce	BN	260906_2.0008	294/1	2	3	64
1682	Lenarczyce	BN	260906_2.0008	138	2	3	447
1683	Lenarczyce	BN	260906_2.0008	138	2	3	249
1684	Lenarczyce	BN	260906_2.0008	138	2	3	235
1685	Lenarczyce	BN	260906_2.0008	12/12	2	3	195
1686	Lenarczyce	BN	260906_2.0008	99/5	2	3	126
1687	Lenarczyce	BN	260906_2.0008	100/6	2	3	279
1688	Lenarczyce	BN	260906_2.0008	100/7	2	3	38
1689	Lenarczyce	BN	260906_2.0008	22	2	3	119
1690	Lenarczyce	BN	260906_2.0008	310/3	2	3	140
1691	Lenarczyce	BN	260906_2.0008	357	2	3	622
1692	Lenarczyce	BN	260906_2.0008	147/8	2	3	376
1693	Malice	1	260906_2.0009	42	2	3	180
1694	Malice	1	260906_2.0009	42	2	3	438
1695	Malice	3	260906_2.0009	112/2	1	3	158
1696	Malice	3	260906_2.0009	112/2	2	3	232
1697	Malice	5	260906_2.0009	114/3	2	3	201
1698	Malice	5	260906_2.0009	114/3	2	3	76
1699	Malice	5	260906_2.0009	114/3	2	3	228
1700	Malice	5	260906_2.0009	114/3	2	3	90
1701	Malice	6	260906_2.0009	115/1	1	3	115
1702	Malice	6	260906_2.0009	115/1	2	3	44
1703	Malice	6	260906_2.0009	115/1	2	3	206
1704	Malice	7	260906_2.0009	116/3	1	3	103
1705	Malice	7	260906_2.0009	116/3	2	3	221
1706	Malice	7	260906_2.0009	116/3	2	3	58
1707	Malice	9	260906_2.0009	119/1	2	3	74
1708	Malice	9	260906_2.0009	119/1	2	3	74
1709	Malice	9	260906_2.0009	119/1	2	3	148
1710	Malice	9	260906_2.0009	119/1	1	3	181
1711	Malice	10	260906_2.0009	123	2	3	85
1712	Malice	10	260906_2.0009	123	2	3	102
1713	Malice	11	260906_2.0009	66	2	3	153
1714	Malice	11	260906_2.0009	66	2	3	96



lp.	miejsowość	nr domu	obręb ewid.	działka ew.	rodzaj płyt	stan płyt	ilość [m <sup>2</sup> ]
1715	Malice	12	260906_2.0009	68/3	2	3	221
1716	Malice	12	260906_2.0009	68/3	1	3	146
1717	Malice	13	260906_2.0009	128/1	2	3	81
1718	Malice	13	260906_2.0009	128/1	2	3	187
1719	Malice	13	260906_2.0009	130/1	2	3	34
1720	Malice	13	260906_2.0009	128/1	2	3	113
1721	Malice	15	260906_2.0009	135	2	3	239
1722	Malice	15	260906_2.0009	136/2	1	3	192
1723	Malice	17	260906_2.0009	74	1	3	231
1724	Malice	18	260906_2.0009	140/1	1	3	107
1725	Malice	18	260906_2.0009	142	1	3	412
1726	Malice	18	260906_2.0009	142	1	3	151
1727	Malice	19	260906_2.0009	77	2	3	331
1728	Malice	19	260906_2.0009	77	2	3	535
1729	Malice	20	260906_2.0009	17	2	3	175
1730	Malice	20	260906_2.0009	17	2	3	107
1731	Malice	21	260906_2.0009	148/1	2	3	52
1732	Malice	21	260906_2.0009	148/1	2	3	141
1733	Malice	21	260906_2.0009	148/1	2	3	156
1734	Malice	21	260906_2.0009	148/1	2	3	54
1735	Malice	22	260906_2.0009	150	2	3	92
1736	Malice	22	260906_2.0009	150	2	3	471
1737	Malice	22	260906_2.0009	150	2	3	88
1738	Malice	23	260906_2.0009	151/2	2	3	164
1739	Malice	23	260906_2.0009	151/2	2	3	44
1740	Malice	23	260906_2.0009	152/3	2	3	82
1741	Malice	23	260906_2.0009	152/3	1	3	165
1742	Malice	24	260906_2.0009	158	2	3	440
1743	Malice	25	260906_2.0009	91	2	3	135
1744	Malice	25	260906_2.0009	91	2	3	212
1745	Malice	26	260906_2.0009	92	2	3	392
1746	Malice	26	260906_2.0009	92	2	3	301
1747	Malice	27	260906_2.0009	34/1	2	3	88
1748	Malice	27	260906_2.0009	34/1	2	3	140
1749	Malice	27	260906_2.0009	34/1	2	3	247
1750	Malice	27	260906_2.0009	34/1	2	3	77
1751	Malice	28	260906_2.0009	95	2	3	205
1752	Malice	28	260906_2.0009	95	2	3	146
1753	Malice	28	260906_2.0009	37	2	3	235
1754	Malice	30	260906_2.0009	99	1	3	263
1755	Malice	31	260906_2.0009	286/1	2	3	569
1756	Malice	33	260906_2.0009	157	2	3	272
1757	Malice	33	260906_2.0009	157	1	3	197
1758	Malice	34	260906_2.0009	155/5	1	3	171
1759	Malice	34	260906_2.0009	155/4	2	3	178
1760	Malice	34	260906_2.0009	153/2	1	3	198
1761	Malice	36	260906_2.0009	153/2	2	3	30
1762	Malice	36	260906_2.0009	153/2	2	3	36
1763	Malice	36	260906_2.0009	153/2	2	3	222
1764	Malice	37	260906_2.0009	151/1	2	3	134
1765	Malice	38	260906_2.0009	149	2	3	201
1766	Malice	39	260906_2.0009	139/2	1	3	317



lp.	miejsowość	nr domu	obręb ewid.	działka ew.	rodzaj płyt	stan płyt	ilość [m <sup>2</sup> ]
1767	Malice	39	260906_2.0009	139/2	2	3	115
1768	Malice	39	260906_2.0009	140/2	2	3	237
1769	Malice	39	260906_2.0009	17	2	3	168
1770	Malice	41	260906_2.0009	238	1	3	204
1771	Malice	41	260906_2.0009	238	1	3	177
1772	Malice	41	260906_2.0009	238	2	3	199
1773	Malice	42	260906_2.0009	129	1	3	267
1774	Malice	43	260906_2.0009	229	1	3	130
1775	Malice	50	260906_2.0009	214/2	2	3	246
1776	Malice	50	260906_2.0009	214/2	2	3	197
1777	Malice	50	260906_2.0009	281/2	1	3	160
1778	Malice	52	260906_2.0009	221	2	3	143
1779	Malice	52	260906_2.0009	221	2	3	105
1780	Malice	52	260906_2.0009	221	2	3	33
1781	Malice	52	260906_2.0009	221	2	3	77
1782	Malice	52	260906_2.0009	221	2	3	93
1783	Malice	52	260906_2.0009	221	1	3	93
1784	Malice	54	260906_2.0009	293/1	2	3	361
1785	Malice	54	260906_2.0009	293/1	2	3	440
1786	Malice	54	260906_2.0009	293/1	2	3	133
1787	Malice	56	260906_2.0009	298/1	2	3	372
1788	Malice	56	260906_2.0009	298/1	2	3	153
1789	Malice	58	260906_2.0009	246/1	2	3	92
1790	Malice	58	260906_2.0009	246/1	1	3	163
1791	Malice	60	260906_2.0009	250/2	1	3	154
1792	Malice	61	260906_2.0009	329/1	2	3	71
1793	Malice	61	260906_2.0009	329/2	2	3	47
1794	Malice	61	260906_2.0009	329/2	1	3	192
1795	Malice	62	260906_2.0009	330	2	3	136
1796	Malice	62	260906_2.0009	330	2	3	38
1797	Malice	62	260906_2.0009	259	2	3	136
1798	Malice	63	260906_2.0009	261	2	3	166
1799	Malice	65	260906_2.0009	338	1	3	215
1800	Malice	65	260906_2.0009	338	2	3	227
1801	Malice	66	260906_2.0009	342	2	3	124
1802	Malice	67	260906_2.0009	431	2	3	110
1803	Malice	67	260906_2.0009	431	2	3	276
1804	Malice	67	260906_2.0009	431	2	3	270
1805	Malice	67	260906_2.0009	431	2	3	106
1806	Malice	67	260906_2.0009	431	2	3	12
1807	Malice	68	260906_2.0009	269	1	3	164
1808	Malice	68	260906_2.0009	101/2	2	3	44
1809	Malice	69	260906_2.0009	266	2	3	99
1810	Malice	69	260906_2.0009	266	2	3	171
1811	Malice	71	260906_2.0009	264	2	3	180
1812	Malice	72	260906_2.0009	263	1	3	198
1813	Malice	72	260906_2.0009	263	2	3	313
1814	Malice	73	260906_2.0009	139/1	2	3	482
1815	Malice	29a	260906_2.0009	97/1	2	3	256
1816	Malice	29a	260906_2.0009	97/1	2	3	161
1817	Malice	29a	260906_2.0009	38/1	2	3	419
1818	Malice	2a	260906_2.0009	111/1	2	3	167



lp.	miejsowość	nr domu	obręb ewid.	działka ew.	rodzaj płyt	stan płyt	ilość [m <sup>2</sup> ]
1819	Malice	31a	260906_2.0009	159/1	2	3	228
1820	Malice	31a	260906_2.0009	159/1	2	3	129
1821	Malice	31a	260906_2.0009	159/1	2	3	154
1822	Malice	65a	260906_2.0009	270/2	1	3	133
1823	Malice	BN	260906_2.0009	176	2	3	109
1824	Malice	BN	260906_2.0009	434	2	3	10
1825	Malice	BN	260906_2.0009	222	1	3	25
1826	Malice	BN	260906_2.0009	42	2	3	160
1827	Malice	BN	260906_2.0009	42	2	3	16
1828	Malice	BN	260906_2.0009	335	1	3	198
1829	Malice	BN	260906_2.0009	159/1	2	3	66
1830	Obrazów	1	260906_2.0004	233/2	1	3	270
1831	Obrazów	1	260906_2.0004	235	2	3	513
1832	Obrazów	1	260906_2.0004	235	1	3	379
1833	Obrazów	1	260906_2.0004	235	1	3	147
1834	Obrazów	2	260906_2.0010	260	2	3	228
1835	Obrazów	3	260906_2.0010	410	2	3	270
1836	Obrazów	3	260906_2.0010	410	2	3	164
1837	Obrazów	3	260906_2.0010	410	2	3	26
1838	Obrazów	4	260906_2.0010	264/3	1	3	120
1839	Obrazów	4	260906_2.0010	264/3	1	3	187
1840	Obrazów	4	260906_2.0010	264/3	2	3	127
1841	Obrazów	6	260906_2.0010	265/1	1	3	134
1842	Obrazów	6	260906_2.0010	265/1	2	3	369
1843	Obrazów	7	260906_2.0010	266/1	2	3	109
1844	Obrazów	7	260906_2.0010	266/1	1	3	277
1845	Obrazów	8	260906_2.0010	328	1	3	270
1846	Obrazów	8	260906_2.0010	328	1	3	123
1847	Obrazów	9	260906_2.0010	1	1	3	49
1848	Obrazów	10	260906_2.0010	329	2	3	100
1849	Obrazów	10	260906_2.0010	329	2	3	164
1850	Obrazów	10	260906_2.0010	329	2	3	40
1851	Obrazów	12	260906_2.0010	4	2	3	264
1852	Obrazów	13	260906_2.0010	5/2	2	3	181
1853	Obrazów	13	260906_2.0010	6/1	2	3	38
1854	Obrazów	13	260906_2.0010	6/1	2	3	75
1855	Obrazów	15	260906_2.0010	6/2	1	3	154
1856	Obrazów	15	260906_2.0010	6/2	2	3	48
1857	Obrazów	15	260906_2.0010	7	1	3	129
1858	Obrazów	15	260906_2.0010	7	1	3	38
1859	Obrazów	16	260906_2.0010	240	2	3	20
1860	Obrazów	21	260906_2.0010	258/2	1	3	212
1861	Obrazów	21	260906_2.0010	258/2	1	3	231
1862	Obrazów	23	260906_2.0010	226	1	3	181
1863	Obrazów	27	260906_2.0010	210	2	3	46
1864	Obrazów	28	260906_2.0010	182/6	2	3	190
1865	Obrazów	28	260906_2.0010	182/6	2	3	580
1866	Obrazów	28	260906_2.0010	213	2	3	141
1867	Obrazów	28	260906_2.0010	213	2	3	134
1868	Obrazów	28	260906_2.0010	213	1	3	216
1869	Obrazów	28	260906_2.0010	213	2	3	556
1870	Obrazów	28	260906_2.0010	213	1	3	184



lp.	miejsowość	nr domu	obręb ewid.	działka ew.	rodzaj płyt	stan płyt	ilość [m <sup>2</sup> ]
1871	Obrazów	29	260906_2.0010	216	1	3	239
1872	Obrazów	29	260906_2.0010	216	2	3	262
1873	Obrazów	29	260906_2.0010	258/1	1	3	249
1874	Obrazów	30	260906_2.0010	217	2	3	334
1875	Obrazów	32	260906_2.0010	220	2	3	129
1876	Obrazów	34	260906_2.0010	222/3	2	3	50
1877	Obrazów	34	260906_2.0010	228	2	3	461
1878	Obrazów	34	260906_2.0010	402	1	3	546
1879	Obrazów	34	260906_2.0010	402	1	3	86
1880	Obrazów	34	260906_2.0010	402	2	3	75
1881	Obrazów	35	260906_2.0010	298/2	2	3	246
1882	Obrazów	36	260906_2.0010	297/1	1	3	57
1883	Obrazów	36	260906_2.0010	297/1	1	3	52
1884	Obrazów	37	260906_2.0010	312/1	2	3	256
1885	Obrazów	37	260906_2.0010	312/1	2	3	288
1886	Obrazów	40	260906_2.0010	311/2	2	3	132
1887	Obrazów	40	260906_2.0010	311/2	2	3	123
1888	Obrazów	41	260906_2.0010	311/1	2	3	15
1889	Obrazów	42	260906_2.0010	300/3	2	3	505
1890	Obrazów	42	260906_2.0010	300/3	2	3	182
1891	Obrazów	43	260906_2.0010	207	2	3	68
1892	Obrazów	43	260906_2.0010	293	2	3	884
1893	Obrazów	44	260906_2.0010	205	2	3	420
1894	Obrazów	44	260906_2.0010	206	2	3	58
1895	Obrazów	44	260906_2.0010	206	1	3	24
1896	Obrazów	46	260906_2.0010	203	1	3	539
1897	Obrazów	46	260906_2.0010	203	2	3	32
1898	Obrazów	47	260906_2.0010	202	1	3	494
1899	Obrazów	48	260906_2.0010	287	2	3	513
1900	Obrazów	49	260906_2.0010	284	1	3	141
1901	Obrazów	51	260906_2.0010	271/2	1	3	257
1902	Obrazów	51	260906_2.0010	271/2	2	3	139
1903	Obrazów	52	260906_2.0010	195	2	3	120
1904	Obrazów	53	260906_2.0010	200	2	3	95
1905	Obrazów	54	260906_2.0010	182/3	2	3	105
1906	Obrazów	57	260906_2.0010	396/1	2	3	396
1907	Obrazów	58	260906_2.0010	160	1	3	168
1908	Obrazów	60	260906_2.0010	155/3	1	3	123
1909	Obrazów	61	260906_2.0010	155/2	1	3	185
1910	Obrazów	61	260906_2.0010	155/2	2	3	192
1911	Obrazów	62	260906_2.0010	155/1	1	3	178
1912	Obrazów	63	260906_2.0010	132	2	3	450
1913	Obrazów	63	260906_2.0010	132	2	3	182
1914	Obrazów	63	260906_2.0010	132	2	3	79
1915	Obrazów	63	260906_2.0010	132	2	3	96
1916	Obrazów	64	260906_2.0010	135	2	3	330
1917	Obrazów	65	260906_2.0010	138	1	3	366
1918	Obrazów	66	260906_2.0010	140	2	3	99
1919	Obrazów	66	260906_2.0010	141/4	2	3	190
1920	Obrazów	66	260906_2.0010	141/4	2	3	110
1921	Obrazów	67	260906_2.0010	142	2	3	122
1922	Obrazów	67	260906_2.0010	142	2	3	346



lp.	miejsowość	nr domu	obręb ewid.	działka ew.	rodzaj płyt	stan płyt	ilość [m <sup>2</sup> ]
1923	Obrazów	68	260906_2.0010	143	2	3	443
1924	Obrazów	68	260906_2.0010	143	2	3	268
1925	Obrazów	70	260906_2.0010	141/1	2	3	190
1926	Obrazów	70	260906_2.0010	141/1	2	3	177
1927	Obrazów	73	260906_2.0010	127	2	3	98
1928	Obrazów	74	260906_2.0010	128	2	3	361
1929	Obrazów	74	260906_2.0010	128	2	3	250
1930	Obrazów	77	260906_2.0010	131/4	1	3	139
1931	Obrazów	78	260906_2.0010	131/1	2	3	139
1932	Obrazów	80	260906_2.0010	112/4	2	3	147
1933	Obrazów	81	260906_2.0010	104/3	2	3	174
1934	Obrazów	81	260906_2.0010	104/3	2	3	98
1935	Obrazów	82	260906_2.0010	101	1	3	160
1936	Obrazów	83	260906_2.0010	100/2	2	3	409
1937	Obrazów	86	260906_2.0010	95/5	1	3	334
1938	Obrazów	86	260906_2.0010	95/5	2	3	444
1939	Obrazów	87	260906_2.0010	369	1	3	235
1940	Obrazów	88	260906_2.0010	91	2	3	247
1941	Obrazów	88	260906_2.0010	91	2	3	320
1942	Obrazów	88	260906_2.0010	91	2	3	383
1943	Obrazów	89	260906_2.0010	89	2	3	168
1944	Obrazów	89	260906_2.0010	89	1	3	112
1945	Obrazów	89	260906_2.0010	89	1	3	55
1946	Obrazów	90	260906_2.0010	88/2	2	3	120
1947	Obrazów	92	260906_2.0010	85	2	3	187
1948	Obrazów	92	260906_2.0010	85	1	3	115
1949	Obrazów	98	260906_2.0010	47	2	3	46
1950	Obrazów	98	260906_2.0010	47	2	3	174
1951	Obrazów	99	260906_2.0010	49	2	3	148
1952	Obrazów	99	260906_2.0010	49	2	3	34
1953	Obrazów	99	260906_2.0010	49	2	3	79
1954	Obrazów	103	260906_2.0010	52/1	2	3	178
1955	Obrazów	108	260906_2.0010	65	1	3	177
1956	Obrazów	109	260906_2.0010	368	1	3	89
1957	Obrazów	109	260906_2.0010	69	2	3	15
1958	Obrazów	112	260906_2.0010	73	2	3	71
1959	Obrazów	113	260906_2.0010	74/1	2	3	133
1960	Obrazów	113	260906_2.0010	74/1	2	3	59
1961	Obrazów	114	260906_2.0010	23/1	1	3	160
1962	Obrazów	114	260906_2.0010	23/1	1	3	171
1963	Obrazów	116	260906_2.0010	21	2	3	20
1964	Obrazów	117	260906_2.0010	11	1	3	151
1965	Obrazów	119	260906_2.0010	253	2	3	119
1966	Obrazów	119	260906_2.0010	253	2	3	274
1967	Obrazów	119	260906_2.0010	253	1	3	232
1968	Obrazów	119	260906_2.0010	253	2	3	55
1969	Obrazów	122	260906_2.0010	198	2	3	130
1970	Obrazów	122	260906_2.0010	198	2	3	123
1971	Obrazów	124	260906_2.0010	221	2	3	180
1972	Obrazów	124	260906_2.0010	221	2	3	229
1973	Obrazów	124	260906_2.0010	220	2	3	601
1974	Obrazów	126	260906_2.0010	5/2	2	3	66





lp.	miejsowość	nr domu	obręb ewid.	działka ew.	rodzaj płyt	stan płyt	ilość [m <sup>2</sup> ]
1975	Obrazów	10a	260906_2.0010	329	2	3	60
1976	Obrazów	10a	260906_2.0010	329	2	3	47
1977	Obrazów	10a	260906_2.0010	329	2	3	177
1978	Obrazów	20a	260906_2.0010	234/1	2	3	25
1979	Obrazów	20a	260906_2.0010	234/1	1	3	20
1980	Obrazów	20b	260906_2.0010	234/1	1	3	250
1981	Obrazów	20b	260906_2.0010	234/1	2	3	128
1982	Obrazów	64a	260906_2.0010	134/3	1	3	161
1983	Obrazów	79a	260906_2.0010	118/2	2	3	450
1984	Obrazów	79a	260906_2.0010	118/2	1	3	83
1985	Obrazów	BN	260906_2.0010	272/2	2	3	88
1986	Obrazów	BN	260906_2.0010	277/1	2	3	132
1987	Obrazów	BN	260906_2.0010	313	2	3	231
1988	Obrazów	BN	260906_2.0010	95/8	2	3	419
1989	Obrazów	BN	260906_2.0010	208	2	3	100
1990	Obrazów	BN	260906_2.0010	17	2	3	223
1991	Obrazów	BN	260906_2.0010	17	1	3	156
1992	Obrazów	BN	260906_2.0010	81/1	2	3	337
1993	Obrazów	BN	260906_2.0010	81/1	2	3	95
1994	Obrazów	BN	260906_2.0010	81/1	1	3	167
1995	Obrazów	BN	260906_2.0010	185	2	3	105
1996	Obrazów	BN	260906_2.0010	182/7	2	3	454
1997	Obrazów	BN	260906_2.0010	182/7	2	3	429
1998	Obrazów	BN	260906_2.0010	182/3	2	3	42
1999	Obrazów	BN	260906_2.0010	273/6	2	3	129
2000	Obrazów	BN	260906_2.0010	243	2	3	294
2001	Obrazów	BN	260906_2.0010	243	1	3	284
2002	Obrazów	BN	260906_2.0018	216/3	2	3	170
2003	Obrazów	BN	260906_2.0018	216/3	2	3	30
2004	Piekary	1	260906_2.0011	76	2	3	314
2005	Piekary	1	260906_2.0011	76	1	3	117
2006	Piekary	1	260906_2.0011	76	1	3	130
2007	Piekary	1	260906_2.0011	76	2	3	325
2008	Piekary	2	260906_2.0011	518	2	3	335
2009	Piekary	2	260906_2.0011	518	2	3	95
2010	Piekary	3	260906_2.0011	72	2	3	147
2011	Piekary	3	260906_2.0011	72	2	3	263
2012	Piekary	3	260906_2.0011	72	2	3	173
2013	Piekary	3	260906_2.0011	72	1	3	157
2014	Piekary	3	260906_2.0011	72	2	3	30
2015	Piekary	6	260906_2.0011	67	1	3	182
2016	Piekary	6	260906_2.0011	68	2	3	208
2017	Piekary	6	260906_2.0011	66	2	3	115
2018	Piekary	8	260906_2.0011	64	1	3	28
2019	Piekary	9	260906_2.0011	63	1	3	321
2020	Piekary	9	260906_2.0011	63	2	3	48
2021	Piekary	9	260906_2.0011	63	1	3	192
2022	Piekary	10	260906_2.0011	53	2	3	313
2023	Piekary	10	260906_2.0011	53	2	3	247
2024	Piekary	10	260906_2.0011	53	1	3	154
2025	Piekary	12	260906_2.0011	258	2	3	65
2026	Piekary	12	260906_2.0011	47/1	2	3	356



lp.	miejsowość	nr domu	obręb ewid.	działka ew.	rodzaj płyt	stan płyt	ilość [m <sup>2</sup> ]
2027	Piekary	12	260906_2.0011	47/1	2	3	42
2028	Piekary	12	260906_2.0011	47/1	2	3	69
2029	Piekary	12	260906_2.0011	47/1	1	3	123
2030	Piekary	13	260906_2.0011	165	2	3	117
2031	Piekary	13	260906_2.0011	165	1	3	146
2032	Piekary	13	260906_2.0011	165	2	3	293
2033	Piekary	13	260906_2.0011	50/1	1	3	256
2034	Piekary	13	260906_2.0011	50/1	1	3	92
2035	Piekary	13	260906_2.0011	50/1	2	3	151
2036	Piekary	13	260906_2.0011	50/1	2	3	387
2037	Piekary	13	260906_2.0011	50/1	2	3	304
2038	Piekary	15	260906_2.0011	91	2	3	301
2039	Piekary	15	260906_2.0011	91	2	3	246
2040	Piekary	15	260906_2.0011	91	2	3	226
2041	Piekary	15	260906_2.0011	91	1	3	55
2042	Piekary	15	260906_2.0011	91	1	3	157
2043	Piekary	16	260906_2.0011	93	1	3	157
2044	Piekary	16	260906_2.0011	93	2	3	335
2045	Piekary	16	260906_2.0011	93	2	3	179
2046	Piekary	20	260906_2.0011	117	2	3	173
2047	Piekary	20	260906_2.0011	117	2	3	58
2048	Piekary	23	260906_2.0011	120	1	3	239
2049	Piekary	23	260906_2.0011	120	2	3	137
2050	Piekary	23	260906_2.0011	120	2	3	195
2051	Piekary	23	260906_2.0011	120	2	3	89
2052	Piekary	24	260906_2.0011	128	2	3	146
2053	Piekary	25	260906_2.0011	129	2	3	378
2054	Piekary	25	260906_2.0011	129	1	3	226
2055	Piekary	28	260906_2.0011	158/1	2	3	253
2056	Piekary	28	260906_2.0011	158/1	2	3	89
2057	Piekary	30	260906_2.0011	141	2	3	147
2058	Piekary	30	260906_2.0011	141	2	3	55
2059	Piekary	30	260906_2.0011	141	1	3	139
2060	Piekary	31	260906_2.0011	230/3	2	3	156
2061	Piekary	31	260906_2.0011	230/3	2	3	164
2062	Piekary	31	260906_2.0011	230/3	2	3	116
2063	Piekary	31	260906_2.0011	230/3	2	3	53
2064	Piekary	38	260906_2.0011	255	2	3	413
2065	Piekary	38	260906_2.0011	257	2	3	91
2066	Piekary	38	260906_2.0011	256	2	3	115
2067	Piekary	38	260906_2.0011	255	2	3	120
2068	Piekary	38	260906_2.0011	255	2	3	123
2069	Piekary	39	260906_2.0011	254	2	3	222
2070	Piekary	39	260906_2.0011	254	2	3	126
2071	Piekary	39	260906_2.0011	254	2	3	25
2072	Piekary	40	260906_2.0011	251	2	3	191
2073	Piekary	40	260906_2.0011	251	2	3	151
2074	Piekary	44	260906_2.0011	259/3	2	3	27
2075	Piekary	44	260906_2.0011	259/3	2	3	115
2076	Piekary	45	260906_2.0011	270	1	3	119
2077	Piekary	45	260906_2.0011	270	2	3	160
2078	Piekary	47	260906_2.0011	274	2	3	287



lp.	miejsowość	nr domu	obręb ewid.	działka ew.	rodzaj płyt	stan płyt	ilość [m <sup>2</sup> ]
2079	Piekary	47	260906_2.0011	274	1	3	153
2080	Piekary	48	260906_2.0011	253	2	3	249
2081	Piekary	50	260906_2.0011	370	2	3	267
2082	Piekary	50	260906_2.0011	370	1	3	330
2083	Piekary	51	260906_2.0011	369	2	3	379
2084	Piekary	51	260906_2.0011	369	1	3	91
2085	Piekary	51	260906_2.0011	370	1	3	25
2086	Piekary	52	260906_2.0011	539	2	3	171
2087	Piekary	52	260906_2.0011	368	1	3	297
2088	Piekary	52	260906_2.0011	368	2	3	40
2089	Piekary	52	260906_2.0011	368	2	3	223
2090	Piekary	52	260906_2.0011	368	2	3	123
2091	Piekary	53	260906_2.0011	366	2	3	339
2092	Piekary	53	260906_2.0011	366	2	3	88
2093	Piekary	53	260906_2.0011	366	2	3	362
2094	Piekary	55	260906_2.0011	309	1	3	140
2095	Piekary	55	260906_2.0011	309	2	3	202
2096	Piekary	55	260906_2.0011	309	2	3	191
2097	Piekary	55	260906_2.0011	309	2	3	252
2098	Piekary	55	260906_2.0011	309	2	3	33
2099	Piekary	57	260906_2.0011	310	1	3	89
2100	Piekary	58	260906_2.0011	365	2	3	83
2101	Piekary	58	260906_2.0011	365	2	3	95
2102	Piekary	58	260906_2.0011	365	2	3	175
2103	Piekary	58	260906_2.0011	365	2	3	12
2104	Piekary	61	260906_2.0011	481	1	3	301
2105	Piekary	61	260906_2.0011	481	2	3	129
2106	Piekary	61	260906_2.0011	481	2	3	20
2107	Piekary	59/2	260906_2.0011	367/1	2	3	458
2108	Piekary	59/2	260906_2.0011	367/1	2	3	133
2109	Piekary	44a	260906_2.0011	232	2	3	29
2110	Piekary	BN	260906_2.0011	410	2	3	127
2111	Piekary	BN	260906_2.0011	410	2	3	239
2112	Piekary	BN	260906_2.0011	160/3	2	3	863
2113	Piekary	BN	260906_2.0011	502	2	3	36
2114	Piekary	BN	260906_2.0011	71	2	3	122
2115	Piekary	BN	260906_2.0011	313/1	2	3	64
2116	Piekary	BN	260906_2.0011	249	1	3	147
2117	Piekary	BN	260906_2.0011	196	2	3	45
2118	Piekary	BN	260906_2.0011	196	2	3	355
2119	Piekary	BN	260906_2.0011	196	1	3	127
2120	Piekary	BN	260906_2.0011	201	2	3	148
2121	Piekary	BN	260906_2.0011	201	2	3	269
2122	Piekary	BN	260906_2.0011	150	2	3	82
2123	Piekary	BN	260906_2.0011	150	2	3	300
2124	Piekary	BN	260906_2.0011	244	2	3	165
2125	Piekary	BN	260906_2.0011	244	2	3	334
2126	Piekary	BN	260906_2.0011	254	2	3	143
2127	Piekary	BN	260906_2.0011	254	2	3	245
2128	Piekary	BN	260906_2.0011	246	1	3	187
2129	Piekary	BN	260906_2.0011	246	2	3	58
2130	Piekary	BN	260906_2.0011	246	2	3	126



lp.	miejsowość	nr domu	obręb ewid.	działka ew.	rodzaj płyt	stan płyt	ilość [m <sup>2</sup> ]
2131	Piekary	BN	260906_2.0011	246	1	3	181
2132	Piekary	BN	260906_2.0011	245	2	3	49
2133	Rożki	5	260906_2.0012	81	2	3	532
2134	Rożki	5	260906_2.0012	81	1	3	164
2135	Rożki	6	260906_2.0012	82	2	3	315
2136	Rożki	6	260906_2.0012	82	2	3	79
2137	Rożki	7	260906_2.0012	89	1	3	191
2138	Rożki	8	260906_2.0012	90	2	3	197
2139	Rożki	8	260906_2.0012	90	1	3	175
2140	Rożki	8	260906_2.0012	90	2	3	414
2141	Rożki	8	260906_2.0012	90	1	3	215
2142	Rożki	9	260906_2.0012	92	1	3	116
2143	Rożki	9	260906_2.0012	92	1	3	195
2144	Rożki	9	260906_2.0012	92	2	3	53
2145	Rożki	10	260906_2.0012	93/1	2	3	143
2146	Rożki	10	260906_2.0012	93/1	2	3	257
2147	Rożki	10	260906_2.0012	93/2	2	3	277
2148	Rożki	10	260906_2.0012	93/1	1	3	218
2149	Rożki	10	260906_2.0012	93/2	2	3	18
2150	Rożki	12	260906_2.0012	99	2	3	110
2151	Rożki	13	260906_2.0012	101	2	3	6
2152	Rożki	13	260906_2.0012	101	2	3	6
2153	Rożki	14	260906_2.0012	236	2	3	154
2154	Rożki	15	260906_2.0012	102	2	3	185
2155	Rożki	15	260906_2.0012	102	2	3	99
2156	Rożki	15	260906_2.0012	102	2	3	47
2157	Rożki	16	260906_2.0012	104	2	3	54
2158	Rożki	16	260906_2.0012	104	1	3	79
2159	Rożki	17	260906_2.0012	106	2	3	180
2160	Rożki	17	260906_2.0012	106	2	3	161
2161	Rożki	17	260906_2.0012	106	2	3	19
2162	Rożki	18	260906_2.0012	107	1	3	146
2163	Rożki	18	260906_2.0012	107	1	3	119
2164	Rożki	18	260906_2.0012	107	1	3	136
2165	Rożki	19	260906_2.0012	108	2	3	546
2166	Rożki	19	260906_2.0012	108	2	3	96
2167	Rożki	20	260906_2.0012	127/2	2	3	249
2168	Rożki	21	260906_2.0012	127/1	2	3	260
2169	Rożki	22	260906_2.0012	126	2	3	59
2170	Rożki	22	260906_2.0012	126	2	3	16
2171	Rożki	22	260906_2.0012	126	2	3	129
2172	Rożki	22	260906_2.0012	126	2	3	7
2173	Rożki	23	260906_2.0012	126	2	3	345
2174	Rożki	23	260906_2.0012	126	2	3	296
2175	Rożki	23	260906_2.0012	121	2	3	117
2176	Rożki	24	260906_2.0012	120	2	3	324
2177	Rożki	24	260906_2.0012	120	2	3	126
2178	Rożki	24	260906_2.0012	120	2	3	208
2179	Rożki	26	260906_2.0012	118	2	3	368
2180	Rożki	27	260906_2.0012	114	1	3	17
2181	Rożki	28	260906_2.0012	112	2	3	40
2182	Rożki	28	260906_2.0012	112	2	3	49



lp.	miejsowość	nr domu	obręb ewid.	działka ew.	rodzaj płyt	stan płyt	ilość [m <sup>2</sup> ]
2183	Rożki	28	260906_2.0012	112	1	3	160
2184	Rożki	29	260906_2.0012	111/2	2	3	10
2185	Rożki	29	260906_2.0012	111/2	2	3	11
2186	Rożki	29	260906_2.0012	111/2	2	3	31
2187	Rożki	29	260906_2.0012	111/2	2	3	35
2188	Rożki	30	260906_2.0012	111/1	1	3	35
2189	Rożki	30	260906_2.0012	111/1	2	3	38
2190	Rożki	31	260906_2.0012	110	2	3	12
2191	Rożki	31	260906_2.0012	110	2	3	132
2192	Rożki	31	260906_2.0012	110	2	3	32
2193	Rożki	32	260906_2.0012	109	2	3	30
2194	Rożki	32	260906_2.0012	109	1	3	93
2195	Rożki	34	260906_2.0012	243/33	2	3	124
2196	Rożki	34	260906_2.0012	243/33	2	3	135
2197	Rożki	34	260906_2.0012	243/33	2	3	266
2198	Rożki	34	260906_2.0012	243/33	2	3	832
2199	Rożki	34	260906_2.0012	243/24	2	3	33
2200	Rożki	34	260906_2.0012	243/25	2	3	19
2201	Rożki	34	260906_2.0012	243/26	2	3	72
2202	Rożki	35	260906_2.0012	96	1	3	123
2203	Rożki	37	260906_2.0012	94	1	3	130
2204	Rożki	38	260906_2.0012	88	2	3	144
2205	Rożki	38	260906_2.0012	88	1	3	115
2206	Rożki	38	260906_2.0012	88	2	3	23
2207	Rożki	39	260906_2.0012	87	1	3	120
2208	Rożki	40	260906_2.0012	86	2	3	173
2209	Rożki	40	260906_2.0012	86	1	3	375
2210	Rożki	40	260906_2.0012	86	2	3	144
2211	Rożki	41	260906_2.0012	85	2	3	279
2212	Rożki	41	260906_2.0012	85	1	3	201
2213	Rożki	42	260906_2.0012	84	2	3	291
2214	Rożki	43	260906_2.0012	80	2	3	195
2215	Rożki	44	260906_2.0012	79	1	3	279
2216	Rożki	44	260906_2.0012	79	1	3	33
2217	Rożki	44	260906_2.0012	79	2	3	165
2218	Rożki	45	260906_2.0012	78	2	3	168
2219	Rożki	46	260906_2.0012	75/2	1	3	107
2220	Rożki	46	260906_2.0012	75/2	2	3	20
2221	Rożki	46	260906_2.0012	75/2	1	3	28
2222	Rożki	46	260906_2.0012	75/2	2	3	12
2223	Rożki	47	260906_2.0012	72	1	3	201
2224	Rożki	47	260906_2.0012	72	2	3	130
2225	Rożki	48	260906_2.0012	274	2	3	379
2226	Rożki	48	260906_2.0012	274	1	3	132
2227	Rożki	49	260906_2.0012	66	1	3	173
2228	Rożki	49	260906_2.0012	66	2	3	223
2229	Rożki	49	260906_2.0012	66	2	3	100
2230	Rożki	50	260906_2.0012	65/3	2	3	45
2231	Rożki	50	260906_2.0012	65/3	1	3	157
2232	Rożki	51	260906_2.0012	65/5	1	3	190
2233	Rożki	52	260906_2.0012	65/1	2	3	20
2234	Rożki	53	260906_2.0012	64	2	3	34



lp.	miejsowość	nr domu	obręb ewid.	działka ew.	rodzaj płyt	stan płyt	ilość [m <sup>2</sup> ]
2235	Rożki	53	260906_2.0012	64	2	3	69
2236	Rożki	53	260906_2.0012	64	2	3	109
2237	Rożki	54	260906_2.0012	129/4	2	3	59
2238	Rożki	54	260906_2.0012	129/4	2	3	49
2239	Rożki	54	260906_2.0012	129/4	2	3	106
2240	Rożki	54	260906_2.0012	129/4	2	3	31
2241	Rożki	55	260906_2.0012	130/1	2	3	106
2242	Rożki	55	260906_2.0012	130/1	2	3	32
2243	Rożki	56	260906_2.0012	130/2	1	3	130
2244	Rożki	56	260906_2.0012	130/2	1	3	136
2245	Rożki	57	260906_2.0012	141	1	3	31
2246	Rożki	57	260906_2.0012	141	2	3	92
2247	Rożki	57	260906_2.0012	141	2	3	13
2248	Rożki	57	260906_2.0012	141	2	3	12
2249	Rożki	58	260906_2.0012	147	1	3	113
2250	Rożki	58	260906_2.0012	147	2	3	182
2251	Rożki	58	260906_2.0012	147	2	3	119
2252	Rożki	58	260906_2.0012	146/2	2	3	34
2253	Rożki	59	260906_2.0012	139/2	2	3	197
2254	Rożki	59	260906_2.0012	140	2	3	41
2255	Rożki	59	260906_2.0012	140	2	3	52
2256	Rożki	59	260906_2.0012	140	2	3	52
2257	Rożki	59	260906_2.0012	140	2	3	27
2258	Rożki	59	260906_2.0012	140	1	3	212
2259	Rożki	61	260906_2.0012	18	1	3	96
2260	Rożki	61	260906_2.0012	18	2	3	45
2261	Rożki	62	260906_2.0012	24/1	2	3	116
2262	Rożki	63	260906_2.0012	136/3	2	3	134
2263	Rożki	63	260906_2.0012	136/3	2	3	11
2264	Rożki	63	260906_2.0012	136/3	2	3	23
2265	Rożki	63	260906_2.0012	136/3	2	3	6
2266	Rożki	64	260906_2.0012	136/3	1	3	93
2267	Rożki	64	260906_2.0012	131/3	2	3	197
2268	Rożki	34/1	260906_2.0012	243/29	2	3	7
2269	Rożki	34/2	260906_2.0012	243/29	2	3	60
2270	Rożki	34/3	260906_2.0012	243/31	2	3	30
2271	Rożki	34/13	260906_2.0012	243/27	2	3	105
2272	Rożki	BN	260906_2.0012	67	2	3	21
2273	Rożki	BN	260906_2.0012	63/6	2	3	157
2274	Rożki	BN	260906_2.0012	243/1	2	3	154
2275	Rożki	BN	260906_2.0012	243/1	2	3	163
2276	Rożki	BN	260906_2.0012	243/1	2	3	163
2277	Rożki	BN	260906_2.0012	243/1	2	3	154
2278	Rożki	BN	260906_2.0012	243/1	2	3	156
2279	Rożki	BN	260906_2.0012	243/1	2	3	160
2280	Rożki	BN	260906_2.0012	243/1	2	3	232
2281	Rożki	BN	260906_2.0012	91/3	2	3	296
2282	Rożki	BN	260906_2.0012	97/1	2	3	13
2283	Sucharczów	1	260906_2.0019	48/4	2	3	85
2284	Sucharczów	1	260906_2.0019	48/2	2	3	28
2285	Sucharczów	3	260906_2.0019	45/1	2	3	375
2286	Sucharczów	3	260906_2.0019	45/1	2	3	33



lp.	miejsowość	nr domu	obręb ewid.	działka ew.	rodzaj płyt	stan płyt	ilość [m <sup>2</sup> ]
2287	Sucharzów	5	260906_2.0019	41	2	3	201
2288	Sucharzów	5	260906_2.0019	31	2	3	294
2289	Sucharzów	6	260906_2.0019	44	2	3	148
2290	Sucharzów	9	260906_2.0019	29	2	3	253
2291	Sucharzów	9	260906_2.0019	29	2	3	123
2292	Sucharzów	9	260906_2.0019	29	2	3	40
2293	Sucharzów	10	260906_2.0019	28	2	3	339
2294	Sucharzów	10	260906_2.0019	28	1	3	132
2295	Sucharzów	11	260906_2.0019	22	1	3	102
2296	Sucharzów	11	260906_2.0019	14/1	2	3	269
2297	Sucharzów	11	260906_2.0019	14/1	2	3	133
2298	Sucharzów	11	260906_2.0019	14/1	2	3	150
2299	Sucharzów	12	260906_2.0019	15	2	3	181
2300	Sucharzów	12	260906_2.0019	15	1	3	147
2301	Sucharzów	BN	260906_2.0019	43	2	3	146
2302	Sucharzów	BN	260906_2.0019	6/3	2	3	83
2303	Sucharzów	BN	260906_2.0019	7	2	3	25
2304	Sucharzów	BN	260906_2.0019	7	2	3	46
2305	Świątniki	2	260906_2.0013	127	2	3	215
2306	Świątniki	2	260906_2.0013	131/2	2	3	288
2307	Świątniki	2	260906_2.0013	129/2	1	3	115
2308	Świątniki	3	260906_2.0013	141	2	3	330
2309	Świątniki	3	260906_2.0013	141	2	3	168
2310	Świątniki	4	260906_2.0013	142	2	3	93
2311	Świątniki	4	260906_2.0013	142	2	3	205
2312	Świątniki	6	260906_2.0013	144	2	3	445
2313	Świątniki	6	260906_2.0013	144	2	3	147
2314	Świątniki	6	260906_2.0013	144	2	3	86
2315	Świątniki	6	260906_2.0013	144	2	3	102
2316	Świątniki	7	260906_2.0013	145	2	3	163
2317	Świątniki	9	260906_2.0013	259	2	3	112
2318	Świątniki	9	260906_2.0013	259	2	3	345
2319	Świątniki	9	260906_2.0013	259	1	3	120
2320	Świątniki	9	260906_2.0013	259	2	3	51
2321	Świątniki	10	260906_2.0013	260	1	3	92
2322	Świątniki	10	260906_2.0013	260	2	3	160
2323	Świątniki	11	260906_2.0013	191/2	1	3	202
2324	Świątniki	12	260906_2.0013	263	2	3	75
2325	Świątniki	12	260906_2.0013	263	2	3	110
2326	Świątniki	12	260906_2.0013	263	1	3	267
2327	Świątniki	14	260906_2.0013	264	1	3	144
2328	Świątniki	15	260906_2.0013	257	2	3	168
2329	Świątniki	15	260906_2.0013	257	2	3	293
2330	Świątniki	15	260906_2.0013	265	2	3	212
2331	Świątniki	15	260906_2.0013	265	2	3	81
2332	Świątniki	15	260906_2.0013	265	2	3	157
2333	Świątniki	16	260906_2.0013	266	1	3	171
2334	Świątniki	16	260906_2.0013	266	1	3	143
2335	Świątniki	17	260906_2.0013	267	2	3	17
2336	Świątniki	17	260906_2.0013	267	2	3	130
2337	Świątniki	17	260906_2.0013	267	2	3	187
2338	Świątniki	18	260906_2.0013	268	2	3	277



lp.	miejsowość	nr domu	obręb ewid.	działka ew.	rodzaj płyt	stan płyt	ilość [m <sup>2</sup> ]
2339	Świątniki	18	260906_2.0013	268	2	3	47
2340	Świątniki	18	260906_2.0013	268	2	3	126
2341	Świątniki	19	260906_2.0013	270	2	3	315
2342	Świątniki	19	260906_2.0013	270	2	3	127
2343	Świątniki	22	260906_2.0013	275	1	3	263
2344	Świątniki	22	260906_2.0013	275	2	3	92
2345	Świątniki	22	260906_2.0013	275	1	3	115
2346	Świątniki	24	260906_2.0013	277	1	3	144
2347	Świątniki	24	260906_2.0013	277	1	3	126
2348	Świątniki	25	260906_2.0013	279	1	3	107
2349	Świątniki	25	260906_2.0013	280	2	3	366
2350	Świątniki	25	260906_2.0013	280	2	3	254
2351	Świątniki	26	260906_2.0013	196/2	2	3	219
2352	Świątniki	27	260906_2.0013	282	1	3	313
2353	Świątniki	27	260906_2.0013	282	2	3	152
2354	Świątniki	27	260906_2.0013	282	2	3	591
2355	Świątniki	27	260906_2.0013	282	2	3	195
2356	Świątniki	28	260906_2.0013	282	2	3	100
2357	Świątniki	28	260906_2.0013	282	2	3	144
2358	Świątniki	30	260906_2.0013	197	2	3	626
2359	Świątniki	30	260906_2.0013	197	2	3	160
2360	Świątniki	30	260906_2.0013	197	2	3	123
2361	Świątniki	30	260906_2.0013	197	2	3	89
2362	Świątniki	30	260906_2.0013	198	2	3	289
2363	Świątniki	32	260906_2.0013	288	2	3	109
2364	Świątniki	32	260906_2.0013	288	2	3	262
2365	Świątniki	32	260906_2.0013	289	2	3	247
2366	Świątniki	33	260906_2.0013	292	1	3	246
2367	Świątniki	33	260906_2.0013	292	2	3	112
2368	Świątniki	33	260906_2.0013	292	2	3	147
2369	Świątniki	35	260906_2.0013	295	2	3	132
2370	Świątniki	35	260906_2.0013	295	2	3	17
2371	Świątniki	35	260906_2.0013	295	2	3	151
2372	Świątniki	37	260906_2.0013	298	1	3	103
2373	Świątniki	37	260906_2.0013	298	2	3	41
2374	Świątniki	37	260906_2.0013	323/2	2	3	502
2375	Świątniki	41	260906_2.0013	200/4	2	3	154
2376	Świątniki	41	260906_2.0013	200/7	2	3	126
2377	Świątniki	43	260906_2.0013	305	2	3	106
2378	Świątniki	43	260906_2.0013	305	2	3	114
2379	Świątniki	43	260906_2.0013	305	2	3	165
2380	Świątniki	44	260906_2.0013	302	2	3	89
2381	Świątniki	46	260906_2.0013	307	1	3	92
2382	Świątniki	46	260906_2.0013	308	2	3	287
2383	Świątniki	46	260906_2.0013	307	2	3	151
2384	Świątniki	47	260906_2.0013	318	1	3	134
2385	Świątniki	47	260906_2.0013	318	1	3	163
2386	Świątniki	47	260906_2.0013	318	2	3	124
2387	Świątniki	47	260906_2.0013	318	2	3	85
2388	Świątniki	47	260906_2.0013	318	2	3	63
2389	Świątniki	48	260906_2.0013	316	1	3	174
2390	Świątniki	48	260906_2.0013	317	1	3	57





lp.	miejsowość	nr domu	obręb ewid.	działka ew.	rodzaj płyt	stan płyt	ilość [m <sup>2</sup> ]
2391	Świątniki	48	260906_2.0013	317	2	3	115
2392	Świątniki	48	260906_2.0013	316	2	3	321
2393	Świątniki	49	260906_2.0013	309	2	3	205
2394	Świątniki	49	260906_2.0013	309	2	3	158
2395	Świątniki	50	260906_2.0013	314	2	3	139
2396	Świątniki	50	260906_2.0013	314	2	3	86
2397	Świątniki	52	260906_2.0013	427/1	2	3	387
2398	Świątniki	52	260906_2.0013	427/1	2	3	54
2399	Świątniki	52	260906_2.0013	427/1	2	3	67
2400	Świątniki	53	260906_2.0013	255	2	3	383
2401	Świątniki	53	260906_2.0013	255	2	3	129
2402	Świątniki	53	260906_2.0013	255	2	3	42
2403	Świątniki	54	260906_2.0013	254	2	3	86
2404	Świątniki	54	260906_2.0013	254	2	3	383
2405	Świątniki	54	260906_2.0013	254	2	3	106
2406	Świątniki	54	260906_2.0013	254	1	3	150
2407	Świątniki	57	260906_2.0013	428	2	3	308
2408	Świątniki	57	260906_2.0013	428	2	3	32
2409	Świątniki	57	260906_2.0013	428	2	3	123
2410	Świątniki	57	260906_2.0013	428	2	3	33
2411	Świątniki	58	260906_2.0013	434	1	3	322
2412	Świątniki	58	260906_2.0013	434	2	3	46
2413	Świątniki	58	260906_2.0013	433	2	3	257
2414	Świątniki	58	260906_2.0013	433	2	3	34
2415	Świątniki	59	260906_2.0013	432	2	3	194
2416	Świątniki	59	260906_2.0013	432	2	3	332
2417	Świątniki	59	260906_2.0013	432	2	3	396
2418	Świątniki	63	260906_2.0013	431	2	3	496
2419	Świątniki	63	260906_2.0013	431	2	3	53
2420	Świątniki	63	260906_2.0013	431	2	3	83
2421	Świątniki	63	260906_2.0013	431	2	3	127
2422	Świątniki	63	260906_2.0013	430	1	3	177
2423	Świątniki	67	260906_2.0013	446	2	3	124
2424	Świątniki	67	260906_2.0013	446	2	3	35
2425	Świątniki	68	260906_2.0013	447	2	3	195
2426	Świątniki	68	260906_2.0013	447	2	3	281
2427	Świątniki	68	260906_2.0013	447	2	3	102
2428	Świątniki	69	260906_2.0013	448	2	3	280
2429	Świątniki	69	260906_2.0013	448	2	3	158
2430	Świątniki	69	260906_2.0013	448	2	3	39
2431	Świątniki	71	260906_2.0013	460/2	2	3	139
2432	Świątniki	71	260906_2.0013	460/1	2	3	132
2433	Świątniki	72	260906_2.0013	459	2	3	424
2434	Świątniki	72	260906_2.0013	459	2	3	73
2435	Świątniki	73	260906_2.0013	455/1	2	3	208
2436	Świątniki	73	260906_2.0013	455/1	2	3	246
2437	Świątniki	73	260906_2.0013	455/1	2	3	206
2438	Świątniki	74	260906_2.0013	453	2	3	387
2439	Świątniki	74	260906_2.0013	454	2	3	310
2440	Świątniki	74	260906_2.0013	453	2	3	212
2441	Świątniki	75	260906_2.0013	443/1	2	3	110
2442	Świątniki	75	260906_2.0013	443/1	2	3	54



lp.	miejsowość	nr domu	obręb ewid.	działka ew.	rodzaj płyt	stan płyt	ilość [m <sup>2</sup> ]
2443	Świątniki	75	260906_2.0013	443/1	2	3	205
2444	Świątniki	77	260906_2.0013	442	1	3	204
2445	Świątniki	77	260906_2.0013	442	2	3	38
2446	Świątniki	77	260906_2.0013	442	1	3	168
2447	Świątniki	77	260906_2.0013	442	1	3	168
2448	Świątniki	78	260906_2.0013	441	2	3	68
2449	Świątniki	78	260906_2.0013	441	2	3	314
2450	Świątniki	78	260906_2.0013	441	1	3	147
2451	Świątniki	78	260906_2.0013	441	1	3	151
2452	Świątniki	80	260906_2.0013	439	2	3	222
2453	Świątniki	80	260906_2.0013	439	1	3	218
2454	Świątniki	80	260906_2.0013	439	1	3	168
2455	Świątniki	80	260906_2.0013	439	1	3	132
2456	Świątniki	80	260906_2.0013	439	2	3	26
2457	Świątniki	81	260906_2.0013	397	2	3	106
2458	Świątniki	81	260906_2.0013	397	1	3	30
2459	Świątniki	82	260906_2.0013	398	2	3	72
2460	Świątniki	82	260906_2.0013	398	2	3	24
2461	Świątniki	82	260906_2.0013	397	2	3	116
2462	Świątniki	82	260906_2.0013	397	2	3	31
2463	Świątniki	83	260906_2.0013	396	2	3	139
2464	Świątniki	83	260906_2.0013	396	2	3	89
2465	Świątniki	86	260906_2.0013	390	2	3	37
2466	Świątniki	86	260906_2.0013	390	2	3	163
2467	Świątniki	88	260906_2.0013	385	2	3	481
2468	Świątniki	88	260906_2.0013	388	1	3	127
2469	Świątniki	88	260906_2.0013	389/1	2	3	178
2470	Świątniki	88	260906_2.0013	388	2	3	91
2471	Świątniki	88	260906_2.0013	391/1	2	3	175
2472	Świątniki	88	260906_2.0013	388	2	3	63
2473	Świątniki	90	260906_2.0013	419/1	2	3	99
2474	Świątniki	90	260906_2.0013	419/1	2	3	356
2475	Świątniki	95	260906_2.0013	376	2	3	157
2476	Świątniki	95	260906_2.0013	376	1	3	206
2477	Świątniki	95	260906_2.0013	376	2	3	48
2478	Świątniki	98	260906_2.0013	415	2	3	147
2479	Świątniki	98	260906_2.0013	415	2	3	668
2480	Świątniki	98	260906_2.0013	415	2	3	407
2481	Świątniki	99	260906_2.0013	379	2	3	102
2482	Świątniki	100	260906_2.0013	375/2	2	3	161
2483	Świątniki	100	260906_2.0013	375/2	1	3	120
2484	Świątniki	103	260906_2.0013	372	2	3	38
2485	Świątniki	103	260906_2.0013	372	2	3	264
2486	Świątniki	103	260906_2.0013	373/1	2	3	133
2487	Świątniki	103	260906_2.0013	372	2	3	178
2488	Świątniki	103	260906_2.0013	374	2	3	161
2489	Świątniki	104	260906_2.0013	371	1	3	119
2490	Świątniki	104	260906_2.0013	371	2	3	45
2491	Świątniki	104	260906_2.0013	371	2	3	141
2492	Świątniki	104	260906_2.0013	371	1	3	98
2493	Świątniki	105	260906_2.0013	367	1	3	120
2494	Świątniki	106	260906_2.0013	364	1	3	170



lp.	miejsowość	nr domu	obręb ewid.	działka ew.	rodzaj płyt	stan płyt	ilość [m <sup>2</sup> ]
2495	Świątniki	106	260906_2.0013	364	2	3	45
2496	Świątniki	106	260906_2.0013	368	2	3	280
2497	Świątniki	107	260906_2.0013	370	2	3	153
2498	Świątniki	107	260906_2.0013	366	2	3	154
2499	Świątniki	107	260906_2.0013	369	2	3	64
2500	Świątniki	108	260906_2.0013	363	1	3	137
2501	Świątniki	111	260906_2.0013	361	2	3	212
2502	Świątniki	112	260906_2.0013	357	2	3	178
2503	Świątniki	112	260906_2.0013	357	2	3	298
2504	Świątniki	112	260906_2.0013	357	2	3	239
2505	Świątniki	115	260906_2.0013	358	2	3	484
2506	Świątniki	115	260906_2.0013	360	2	3	256
2507	Świątniki	116	260906_2.0013	353	2	3	321
2508	Świątniki	117	260906_2.0013	350	2	3	262
2509	Świątniki	117	260906_2.0013	350	2	3	154
2510	Świątniki	118	260906_2.0013	348	2	3	202
2511	Świątniki	118	260906_2.0013	348	2	3	126
2512	Świątniki	120	260906_2.0013	342	2	3	140
2513	Świątniki	120	260906_2.0013	344	2	3	324
2514	Świątniki	120	260906_2.0013	344	2	3	111
2515	Świątniki	121	260906_2.0013	346	2	3	47
2516	Świątniki	121	260906_2.0013	346	2	3	105
2517	Świątniki	121	260906_2.0013	346	2	3	132
2518	Świątniki	123	260906_2.0013	409	2	3	178
2519	Świątniki	123	260906_2.0013	409	2	3	161
2520	Świątniki	124	260906_2.0013	345	2	3	212
2521	Świątniki	124	260906_2.0013	345	2	3	33
2522	Świątniki	124	260906_2.0013	345	1	3	140
2523	Świątniki	125	260906_2.0013	338	2	3	199
2524	Świątniki	128	260906_2.0013	336	2	3	98
2525	Świątniki	128	260906_2.0013	336	2	3	75
2526	Świątniki	129	260906_2.0013	337/2	2	3	190
2527	Świątniki	129	260906_2.0013	337/2	2	3	344
2528	Świątniki	129	260906_2.0013	337/1	1	3	205
2529	Świątniki	133	260906_2.0013	329/2	2	3	451
2530	Świątniki	134	260906_2.0013	328	2	3	279
2531	Świątniki	134	260906_2.0013	327	2	3	179
2532	Świątniki	134	260906_2.0013	327	1	3	107
2533	Świątniki	134	260906_2.0013	328	2	3	42
2534	Świątniki	135	260906_2.0013	325	2	3	255
2535	Świątniki	135	260906_2.0013	325	2	3	96
2536	Świątniki	137	260906_2.0013	404	2	3	126
2537	Świątniki	137	260906_2.0013	404	2	3	133
2538	Świątniki	138	260906_2.0013	403	2	3	274
2539	Świątniki	138	260906_2.0013	403	1	3	115
2540	Świątniki	138	260906_2.0013	403	2	3	75
2541	Świątniki	139	260906_2.0013	402/2	2	3	219
2542	Świątniki	139	260906_2.0013	402/2	1	3	106
2543	Świątniki	139	260906_2.0013	402/2	2	3	144
2544	Świątniki	139	260906_2.0013	402/2	2	3	266
2545	Świątniki	139	260906_2.0013	402/2	1	3	79
2546	Świątniki	140	260906_2.0013	138	2	3	86



lp.	miejsowość	nr domu	obręb ewid.	działka ew.	rodzaj płyt	stan płyt	ilość [m <sup>2</sup> ]
2547	Świątniki	140	260906_2.0013	138	2	3	281
2548	Świątniki	142	260906_2.0013	406/1	2	3	38
2549	Świątniki	146	260906_2.0013	319	2	3	226
2550	Świątniki	149	260906_2.0013	256/2	2	3	369
2551	Świątniki	BN	260906_2.0013	137	2	3	178
2552	Świątniki	BN	260906_2.0013	137	2	3	18
2553	Świątniki	BN	260906_2.0013	449	2	3	65
2554	Świątniki	BN	260906_2.0013	449	2	3	286
2555	Świątniki	BN	260906_2.0013	449	2	3	85
2556	Świątniki	BN	260906_2.0013	193/3	2	3	264
2557	Świątniki	BN	260906_2.0013	201/5	1	3	129
2558	Świątniki	BN	260906_2.0013	284	2	3	133
2559	Świątniki	BN	260906_2.0013	258	2	3	240
2560	Świątniki	BN	260906_2.0013	146/2	2	3	134
2561	Świątniki	BN	260906_2.0013	146/1	2	3	385
2562	Świątniki	BN	260906_2.0013	146/1	2	3	132
2563	Świątniki	BN	260906_2.0013	427/2	2	3	116
2564	Świątniki	BN	260906_2.0013	387	1	3	154
2565	Świątniki	BN	260906_2.0013	418/1	2	3	132
2566	Świątniki	BN	260906_2.0013	418/1	2	3	143
2567	Świątniki	BN	260906_2.0013	333	1	3	106
2568	Świątniki	BN	260906_2.0013	333	2	3	107
2569	Świątniki	BN	260906_2.0013	333	1	3	260
2570	Świątniki	BN	260906_2.0013	334	2	3	140
2571	Świątniki	BN	260906_2.0013	339	2	3	137
2572	Świątniki	BN	260906_2.0013	340	2	3	103
2573	Świątniki	BN	260906_2.0013	339	2	3	127
2574	Świątniki	BN	260906_2.0013	339	2	3	56
2575	Świątniki	BN	260906_2.0013	352	2	3	109
2576	Świątniki	BN	260906_2.0013	352	2	3	93
2577	Świątniki	BN	260906_2.0013	362	2	3	163
2578	Świątniki	BN	260906_2.0013	362	2	3	106
2579	Świątniki	BN	260906_2.0013	377	2	3	92
2580	Świątniki	BN	260906_2.0013	400	2	3	26
2581	Świątniki	BN	260906_2.0013	394	2	3	124
2582	Święcica	1	260906_2.0014	7	2	3	68
2583	Święcica	1	260906_2.0014	7	2	3	78
2584	Święcica	4	260906_2.0014	8/2	2	3	464
2585	Święcica	4	260906_2.0014	8/2	2	3	356
2586	Święcica	4	260906_2.0014	9/2	2	3	143
2587	Święcica	4	260906_2.0014	9/2	1	3	182
2588	Święcica	4	260906_2.0014	9/2	2	3	110
2589	Święcica	5	260906_2.0014	39	1	3	225
2590	Święcica	5	260906_2.0014	39	2	3	187
2591	Święcica	5	260906_2.0014	39	2	3	37
2592	Święcica	5	260906_2.0014	39	2	3	180
2593	Święcica	5	260906_2.0014	39	2	3	328
2594	Święcica	5	260906_2.0014	39	2	3	37
2595	Święcica	6	260906_2.0014	40	2	3	119
2596	Święcica	6	260906_2.0014	40	2	3	208
2597	Święcica	6	260906_2.0014	40	2	3	132
2598	Święcica	6	260906_2.0014	40	2	3	159



lp.	miejsowość	nr domu	obręb ewid.	działka ew.	rodzaj płyt	stan płyt	ilość [m <sup>2</sup> ]
2599	Święcica	8	260906_2.0014	41	2	3	130
2600	Święcica	8	260906_2.0014	41	2	3	205
2601	Święcica	8	260906_2.0014	41	2	3	32
2602	Święcica	8	260906_2.0014	46	2	3	187
2603	Święcica	8	260906_2.0014	46	2	3	32
2604	Święcica	8	260906_2.0014	46	2	3	89
2605	Święcica	10	260906_2.0014	2/3	2	3	371
2606	Święcica	10	260906_2.0014	2/3	2	3	293
2607	Święcica	10	260906_2.0014	2/3	2	3	389
2608	Święcica	10	260906_2.0014	2/3	2	3	92
2609	Święcica	10	260906_2.0014	2/3	2	3	102
2610	Święcica	10	260906_2.0014	2/3	2	3	50
2611	Święcica	10	260906_2.0014	2/3	2	3	151
2612	Święcica	11	260906_2.0014	206/2	2	3	117
2613	Święcica	12	260906_2.0014	43	2	3	242
2614	Święcica	12	260906_2.0014	45	2	3	295
2615	Święcica	12	260906_2.0014	45	2	3	382
2616	Święcica	12	260906_2.0014	43	2	3	58
2617	Święcica	19	260906_2.0014	73	2	3	64
2618	Święcica	22	260906_2.0014	258/6	1	3	409
2619	Święcica	22	260906_2.0014	258/6	2	3	218
2620	Święcica	23	260906_2.0014	252	2	3	453
2621	Święcica	23	260906_2.0014	252	2	3	260
2622	Święcica	23	260906_2.0014	252	2	3	72
2623	Święcica	24	260906_2.0014	250/2	1	3	477
2624	Święcica	24	260906_2.0014	250/2	1	3	112
2625	Święcica	25	260906_2.0014	248	2	3	238
2626	Święcica	25	260906_2.0014	248	1	3	143
2627	Święcica	27	260906_2.0014	241	2	3	176
2628	Święcica	27	260906_2.0014	241	2	3	175
2629	Święcica	27	260906_2.0014	241	1	3	68
2630	Święcica	32	260906_2.0014	296	2	3	190
2631	Święcica	34	260906_2.0014	310/1	2	3	100
2632	Święcica	34	260906_2.0014	310/1	2	3	31
2633	Święcica	36	260906_2.0014	309/2	2	3	305
2634	Święcica	39	260906_2.0014	283/2	2	3	392
2635	Święcica	39	260906_2.0014	283/2	2	3	235
2636	Święcica	39	260906_2.0014	283/2	2	3	9
2637	Święcica	40	260906_2.0014	281/1	2	3	155
2638	Święcica	40	260906_2.0014	281/1	2	3	334
2639	Święcica	40	260906_2.0014	281/1	2	3	23
2640	Święcica	41	260906_2.0014	281/2	2	3	133
2641	Święcica	41	260906_2.0014	281/2	2	3	386
2642	Święcica	41	260906_2.0014	281/3	2	3	472
2643	Święcica	43	260906_2.0014	144/1	2	3	113
2644	Święcica	44	260906_2.0014	141/4	2	3	214
2645	Święcica	44	260906_2.0014	141/4	2	3	215
2646	Święcica	45	260906_2.0014	132/1	2	3	153
2647	Święcica	45	260906_2.0014	132/1	2	3	106
2648	Święcica	45	260906_2.0014	132/1	2	3	260
2649	Święcica	45	260906_2.0014	132/1	1	3	250
2650	Święcica	45	260906_2.0014	132/1	2	3	219



lp.	miejsowość	nr domu	obręb ewid.	działka ew.	rodzaj płyt	stan płyt	ilość [m <sup>2</sup> ]
2651	Święcica	45	260906_2.0014	132/1	2	3	67
2652	Święcica	46	260906_2.0014	134/5	2	3	118
2653	Święcica	46	260906_2.0014	134/5	2	3	371
2654	Święcica	46	260906_2.0014	134/5	1	3	232
2655	Święcica	47	260906_2.0014	139	2	3	310
2656	Święcica	47	260906_2.0014	139	2	3	218
2657	Święcica	47	260906_2.0014	139	2	3	188
2658	Święcica	47	260906_2.0014	139	2	3	222
2659	Święcica	49	260906_2.0014	125/1	2	3	47
2660	Święcica	49	260906_2.0014	125/1	2	3	214
2661	Święcica	49	260906_2.0014	125/1	2	3	55
2662	Święcica	49	260906_2.0014	125/1	2	3	170
2663	Święcica	50	260906_2.0014	123/4	2	3	255
2664	Święcica	50	260906_2.0014	123/4	2	3	92
2665	Święcica	50	260906_2.0014	123/4	2	3	139
2666	Święcica	51	260906_2.0014	120/2	2	3	179
2667	Święcica	51	260906_2.0014	122	2	3	49
2668	Święcica	54	260906_2.0014	270	2	3	199
2669	Święcica	54	260906_2.0014	270	1	3	156
2670	Święcica	55	260906_2.0014	269	2	3	416
2671	Święcica	55	260906_2.0014	269	2	3	57
2672	Święcica	57	260906_2.0014	69	2	3	59
2673	Święcica	57	260906_2.0014	271/1	2	3	264
2674	Święcica	59	260906_2.0014	99/2	2	3	458
2675	Święcica	59	260906_2.0014	99/2	2	3	216
2676	Święcica	59	260906_2.0014	99/2	1	3	133
2677	Święcica	60	260906_2.0014	215	1	3	122
2678	Święcica	60	260906_2.0014	98	2	3	157
2679	Święcica	61	260906_2.0014	97/3	2	3	103
2680	Święcica	62	260906_2.0014	97/1	1	3	132
2681	Święcica	62	260906_2.0014	97/1	2	3	157
2682	Święcica	63	260906_2.0014	96/1	2	3	190
2683	Święcica	63	260906_2.0014	96/1	2	3	330
2684	Święcica	63	260906_2.0014	96/1	2	3	393
2685	Święcica	63	260906_2.0014	96/1	2	3	267
2686	Święcica	65	260906_2.0014	38/3	2	3	126
2687	Święcica	65	260906_2.0014	38/3	2	3	62
2688	Święcica	65	260906_2.0014	38/3	2	3	29
2689	Święcica	65	260906_2.0014	38/3	2	3	49
2690	Święcica	65	260906_2.0014	38/3	2	3	64
2691	Święcica	66	260906_2.0014	38/2	2	3	122
2692	Święcica	66	260906_2.0014	38/2	2	3	331
2693	Święcica	66	260906_2.0014	38/2	2	3	233
2694	Święcica	66	260906_2.0014	38/2	2	3	105
2695	Święcica	66	260906_2.0014	38/2	2	3	16
2696	Święcica	70	260906_2.0014	64	2	3	87
2697	Święcica	70	260906_2.0014	64	2	3	20
2698	Święcica	70	260906_2.0014	64	2	3	86
2699	Święcica	71	260906_2.0014	60	2	3	192
2700	Święcica	71	260906_2.0014	60	2	3	178
2701	Święcica	73	260906_2.0014	59	2	3	93
2702	Święcica	73	260906_2.0014	59	2	3	32



lp.	miejsowość	nr domu	obręb ewid.	działka ew.	rodzaj płyt	stan płyt	ilość [m <sup>2</sup> ]
2703	Święcica	73	260906_2.0014	59	2	3	40
2704	Święcica	73	260906_2.0014	59	2	3	98
2705	Święcica	73	260906_2.0014	59	2	3	163
2706	Święcica	74	260906_2.0014	58	2	3	247
2707	Święcica	74	260906_2.0014	58	2	3	105
2708	Święcica	74	260906_2.0014	58	1	3	54
2709	Święcica	75	260906_2.0014	57	2	3	58
2710	Święcica	75	260906_2.0014	57	2	3	29
2711	Święcica	76	260906_2.0014	56/1	2	3	165
2712	Święcica	76	260906_2.0014	56/1	2	3	424
2713	Święcica	77	260906_2.0014	55/1	2	3	223
2714	Święcica	77	260906_2.0014	55/1	2	3	109
2715	Święcica	78	260906_2.0014	54/1	2	3	86
2716	Święcica	78	260906_2.0014	54/1	2	3	124
2717	Święcica	78	260906_2.0014	54/1	2	3	19
2718	Święcica	78	260906_2.0014	54/1	2	3	38
2719	Święcica	78	260906_2.0014	54/1	2	3	110
2720	Święcica	78	260906_2.0014	54/1	1	3	24
2721	Święcica	79	260906_2.0014	53/1	1	3	260
2722	Święcica	79	260906_2.0014	53/1	2	3	151
2723	Święcica	81	260906_2.0014	51/3	2	3	109
2724	Święcica	81	260906_2.0014	51/3	2	3	194
2725	Święcica	81	260906_2.0014	51/3	2	3	46
2726	Święcica	82	260906_2.0014	27	1	3	212
2727	Święcica	82	260906_2.0014	27	1	3	133
2728	Święcica	82	260906_2.0014	27	2	3	317
2729	Święcica	84	260906_2.0014	26/3	1	3	157
2730	Święcica	85	260906_2.0014	25	2	3	102
2731	Święcica	87	260906_2.0014	315/1	2	3	76
2732	Święcica	87	260906_2.0014	315/1	2	3	600
2733	Święcica	88	260906_2.0014	317	2	3	144
2734	Święcica	27b	260906_2.0014	265/7	2	3	184
2735	Święcica	49a	260906_2.0014	125/2	2	3	164
2736	Święcica	BN	260906_2.0014	83	1	3	116
2737	Święcica	BN	260906_2.0014	83	1	3	30
2738	Święcica	BN	260906_2.0014	83	2	3	91
2739	Święcica	BN	260906_2.0014	83	2	3	33
2740	Święcica	BN	260906_2.0014	84	1	3	99
2741	Święcica	BN	260906_2.0014	316	2	3	272
2742	Święcica	BN	260906_2.0014	6/1	2	3	154
2743	Święcica	BN	260906_2.0014	6/1	2	3	228
2744	Święcica	BN	260906_2.0014	6/1	2	3	201
2745	Święcica	BN	260906_2.0014	265/3	2	3	260
2746	Święcica	BN	260906_2.0014	265/11	2	3	31
2747	Święcica	BN	260906_2.0014	268	2	3	414
2748	Święcica	BN	260906_2.0014	268	1	3	168
2749	Święcica	BN	260906_2.0014	63	2	3	104
2750	Święcica	BN	260906_2.0014	312/3	2	3	122
2751	Święcica	BN	260906_2.0014	312/3	2	3	116
2752	Święcica	BN	260906_2.0014	273/2	2	3	525
2753	Święcica	BN	260906_2.0014	124/1	2	3	190
2754	Święcica	BN	260906_2.0014	124/1	2	3	71



lp.	miejsowość	nr domu	obręb ewid.	działka ew.	rodzaj płyt	stan płyt	ilość [m <sup>2</sup> ]
2755	Węgrce Panieńskie	3	260906_2.0015	54/4	2	3	505
2756	Węgrce Panieńskie	3	260906_2.0015	54/6	2	3	41
2757	Węgrce Panieńskie	5	260906_2.0015	53/3	2	3	297
2758	Węgrce Panieńskie	5	260906_2.0015	53/3	2	3	206
2759	Węgrce Panieńskie	5	260906_2.0015	53/3	2	3	139
2760	Węgrce Panieńskie	5	260906_2.0015	53/3	1	3	132
2761	Węgrce Panieńskie	7	260906_2.0015	69	1	3	283
2762	Węgrce Panieńskie	8	260906_2.0015	53/2	2	3	219
2763	Węgrce Panieńskie	8	260906_2.0015	53/2	2	3	72
2764	Węgrce Panieńskie	8	260906_2.0015	53/2	2	3	95
2765	Węgrce Panieńskie	8	260906_2.0015	53/2	2	3	219
2766	Węgrce Panieńskie	9	260906_2.0015	53/12	2	3	142
2767	Węgrce Panieńskie	9	260906_2.0015	53/11	2	3	46
2768	Węgrce Panieńskie	9	260906_2.0015	53/11	2	3	279
2769	Węgrce Panieńskie	10	260906_2.0015	45/2	2	3	218
2770	Węgrce Panieńskie	14	260906_2.0015	52/7	2	3	358
2771	Węgrce Panieńskie	14	260906_2.0015	52/7	2	3	273
2772	Węgrce Panieńskie	17	260906_2.0015	40/3	2	3	434
2773	Węgrce Panieńskie	17	260906_2.0015	40/3	2	3	151
2774	Węgrce Panieńskie	17	260906_2.0015	40/3	1	3	82
2775	Węgrce Panieńskie	18	260906_2.0015	40/2	2	3	240
2776	Węgrce Panieńskie	18	260906_2.0015	40/2	1	3	195
2777	Węgrce Panieńskie	18	260906_2.0015	40/2	2	3	59
2778	Węgrce Panieńskie	18	260906_2.0015	40/2	2	3	40
2779	Węgrce Panieńskie	18	260906_2.0015	40/2	2	3	34
2780	Węgrce Panieńskie	19	260906_2.0015	40/1	2	3	139
2781	Węgrce Panieńskie	20	260906_2.0015	37	1	3	226
2782	Węgrce Panieńskie	20	260906_2.0015	37	1	3	91
2783	Węgrce Panieńskie	20	260906_2.0015	37	2	3	231
2784	Węgrce Panieńskie	21	260906_2.0015	36/2	2	3	122
2785	Węgrce Panieńskie	21	260906_2.0015	36/2	2	3	78
2786	Węgrce Panieńskie	21	260906_2.0015	36/2	2	3	126
2787	Węgrce Panieńskie	21	260906_2.0015	36/2	2	3	338
2788	Węgrce Panieńskie	23	260906_2.0015	17/2	2	3	209
2789	Węgrce Panieńskie	23	260906_2.0015	17/2	2	3	39
2790	Węgrce Panieńskie	23	260906_2.0015	17/2	2	3	89
2791	Węgrce Panieńskie	24	260906_2.0015	19	2	3	184
2792	Węgrce Panieńskie	24	260906_2.0015	19	2	3	132
2793	Węgrce Panieńskie	24	260906_2.0015	19	2	3	199
2794	Węgrce Panieńskie	25	260906_2.0015	21/1	2	3	123
2795	Węgrce Panieńskie	25	260906_2.0015	21/1	2	3	104
2796	Węgrce Panieńskie	25	260906_2.0015	21/1	2	3	412
2797	Węgrce Panieńskie	27	260906_2.0015	22/4	2	3	250
2798	Węgrce Panieńskie	27	260906_2.0015	22/4	2	3	14
2799	Węgrce Panieńskie	28	260906_2.0015	23	2	3	181
2800	Węgrce Panieńskie	28	260906_2.0015	23	2	3	88
2801	Węgrce Panieńskie	28	260906_2.0015	23	2	3	293
2802	Węgrce Panieńskie	29	260906_2.0015	24/2	2	3	139
2803	Węgrce Panieńskie	29	260906_2.0015	25/2	2	3	150
2804	Węgrce Panieńskie	29	260906_2.0015	24/2	2	3	218
2805	Węgrce Panieńskie	29	260906_2.0015	25/2	2	3	151
2806	Węgrce Panieńskie	29	260906_2.0015	24/2	2	3	197





lp.	miejsowość	nr domu	obręb ewid.	działka ew.	rodzaj płyt	stan płyt	ilość [m <sup>2</sup> ]
2807	Węgrce Panieńskie	29	260906_2.0015	25/2	2	3	174
2808	Węgrce Panieńskie	29	260906_2.0015	25/2	2	3	529
2809	Węgrce Panieńskie	30	260906_2.0015	26/6	2	3	164
2810	Węgrce Panieńskie	30	260906_2.0015	26/6	2	3	281
2811	Węgrce Panieńskie	30	260906_2.0015	26/5	2	3	57
2812	Węgrce Panieńskie	30	260906_2.0015	26/6	2	3	30
2813	Węgrce Panieńskie	31	260906_2.0015	27/4	2	3	232
2814	Węgrce Panieńskie	31	260906_2.0015	27/4	2	3	76
2815	Węgrce Panieńskie	31	260906_2.0015	27/4	2	3	209
2816	Węgrce Panieńskie	32	260906_2.0015	29/5	2	3	315
2817	Węgrce Panieńskie	32	260906_2.0015	29/5	2	3	225
2818	Węgrce Panieńskie	32	260906_2.0015	29/5	2	3	25
2819	Węgrce Panieńskie	34	260906_2.0015	6/7	2	3	501
2820	Węgrce Panieńskie	35	260906_2.0015	7/1	2	3	62
2821	Węgrce Panieńskie	35	260906_2.0015	7/1	2	3	34
2822	Węgrce Panieńskie	35	260906_2.0015	7/1	2	3	287
2823	Węgrce Panieńskie	35	260906_2.0015	7/1	2	3	123
2824	Węgrce Panieńskie	36	260906_2.0015	10/6	2	3	168
2825	Węgrce Panieńskie	36	260906_2.0015	10/6	2	3	335
2826	Węgrce Panieńskie	36	260906_2.0015	10/13	2	3	32
2827	Węgrce Panieńskie	36	260906_2.0015	10/6	1	3	174
2828	Węgrce Panieńskie	37	260906_2.0015	12/1	1	3	252
2829	Węgrce Panieńskie	37	260906_2.0015	12/1	2	3	48
2830	Węgrce Panieńskie	37	260906_2.0015	12/1	1	3	20
2831	Węgrce Panieńskie	39	260906_2.0015	57	2	3	163
2832	Węgrce Panieńskie	39	260906_2.0015	57	2	3	104
2833	Węgrce Panieńskie	41	260906_2.0015	65	2	3	251
2834	Węgrce Panieńskie	41	260906_2.0015	65	2	3	92
2835	Węgrce Panieńskie	41	260906_2.0015	65	2	3	154
2836	Węgrce Panieńskie	42	260906_2.0015	64	2	3	366
2837	Węgrce Panieńskie	45	260906_2.0015	60	2	3	160
2838	Węgrce Panieńskie	46	260906_2.0015	61	2	3	205
2839	Węgrce Panieńskie	46	260906_2.0015	16/1	2	3	238
2840	Węgrce Panieńskie	47	260906_2.0015	74	2	3	113
2841	Węgrce Panieńskie	49	260906_2.0015	64/1	2	3	491
2842	Węgrce Panieńskie	50	260906_2.0015	78	2	3	280
2843	Węgrce Panieńskie	50	260906_2.0015	78	1	3	78
2844	Węgrce Panieńskie	51	260906_2.0015	97/3	2	3	82
2845	Węgrce Panieńskie	51	260906_2.0015	98	2	3	218
2846	Węgrce Panieńskie	51	260906_2.0015	98	2	3	81
2847	Węgrce Panieńskie	53	260906_2.0015	93/1	2	3	189
2848	Węgrce Panieńskie	53	260906_2.0015	94	2	3	352
2849	Węgrce Panieńskie	53	260906_2.0015	94	1	3	182
2850	Węgrce Panieńskie	54	260906_2.0015	103/6	2	3	106
2851	Węgrce Panieńskie	55	260906_2.0015	105/1	2	3	427
2852	Węgrce Panieńskie	55	260906_2.0015	105/1	2	3	123
2853	Węgrce Panieńskie	55	260906_2.0015	105/1	2	3	178
2854	Węgrce Panieńskie	56	260906_2.0015	105/14	2	3	133
2855	Węgrce Panieńskie	56	260906_2.0015	105/14	2	3	55
2856	Węgrce Panieńskie	56	260906_2.0015	105/13	2	3	485
2857	Węgrce Panieńskie	56	260906_2.0015	105/4	2	3	78
2858	Węgrce Panieńskie	58	260906_2.0015	109	1	3	133



lp.	miejsowość	nr domu	obręb ewid.	działka ew.	rodzaj płyt	stan płyt	ilość [m <sup>2</sup> ]
2859	Węgrce Panieńskie	58	260906_2.0015	109	2	3	98
2860	Węgrce Panieńskie	58	260906_2.0015	109	2	3	197
2861	Węgrce Panieńskie	58	260906_2.0015	108/5	2	3	184
2862	Węgrce Panieńskie	59	260906_2.0015	111/1	1	3	153
2863	Węgrce Panieńskie	61	260906_2.0015	171	2	3	243
2864	Węgrce Panieńskie	61	260906_2.0015	171	2	3	178
2865	Węgrce Panieńskie	61	260906_2.0015	171	2	3	223
2866	Węgrce Panieńskie	61	260906_2.0015	171	2	3	87
2867	Węgrce Panieńskie	62	260906_2.0015	170	2	3	270
2868	Węgrce Panieńskie	62	260906_2.0015	170	2	3	109
2869	Węgrce Panieńskie	62	260906_2.0015	170	2	3	291
2870	Węgrce Panieńskie	64	260906_2.0015	168	2	3	293
2871	Węgrce Panieńskie	64	260906_2.0015	168	1	3	205
2872	Węgrce Panieńskie	67	260906_2.0015	177/3	2	3	205
2873	Węgrce Panieńskie	67	260906_2.0015	177/2	1	3	342
2874	Węgrce Panieńskie	67	260906_2.0015	177/2	2	3	65
2875	Węgrce Panieńskie	68	260906_2.0015	181/1	1	3	151
2876	Węgrce Panieńskie	68	260906_2.0015	181/2	2	3	205
2877	Węgrce Panieńskie	69	260906_2.0015	181/3	2	3	479
2878	Węgrce Panieńskie	69	260906_2.0015	181/3	2	3	127
2879	Węgrce Panieńskie	69	260906_2.0015	181/3	1	3	156
2880	Węgrce Panieńskie	72	260906_2.0015	191/5	2	3	158
2881	Węgrce Panieńskie	72	260906_2.0015	191/4	2	3	11
2882	Węgrce Panieńskie	73	260906_2.0015	192	2	3	236
2883	Węgrce Panieńskie	73	260906_2.0015	192	1	3	182
2884	Węgrce Panieńskie	74	260906_2.0015	143/6	2	3	164
2885	Węgrce Panieńskie	74	260906_2.0015	143/4	2	3	181
2886	Węgrce Panieńskie	76	260906_2.0015	138	1	3	257
2887	Węgrce Panieńskie	76	260906_2.0015	138	1	3	156
2888	Węgrce Panieńskie	76	260906_2.0015	138	1	3	187
2889	Węgrce Panieńskie	76	260906_2.0015	138	2	3	79
2890	Węgrce Panieńskie	76	260906_2.0015	138	2	3	557
2891	Węgrce Panieńskie	77	260906_2.0015	133/3	2	3	95
2892	Węgrce Panieńskie	77	260906_2.0015	133/3	2	3	782
2893	Węgrce Panieńskie	78	260906_2.0015	132/4	2	3	436
2894	Węgrce Panieńskie	80	260906_2.0015	129	2	3	750
2895	Węgrce Panieńskie	80	260906_2.0015	129	2	3	70
2896	Węgrce Panieńskie	83	260906_2.0015	122/2	1	3	211
2897	Węgrce Panieńskie	83	260906_2.0015	226	2	3	88
2898	Węgrce Panieńskie	83	260906_2.0015	226	2	3	26
2899	Węgrce Panieńskie	84	260906_2.0015	124/1	2	3	276
2900	Węgrce Panieńskie	84	260906_2.0015	123/2	2	3	328
2901	Węgrce Panieńskie	85	260906_2.0015	119	2	3	157
2902	Węgrce Panieńskie	85	260906_2.0015	119	2	3	112
2903	Węgrce Panieńskie	85	260906_2.0015	119	2	3	272
2904	Węgrce Panieńskie	86	260906_2.0015	120	2	3	356
2905	Węgrce Panieńskie	86	260906_2.0015	120	1	3	139
2906	Węgrce Panieńskie	87	260906_2.0015	128	2	3	330
2907	Węgrce Panieńskie	87	260906_2.0015	128	2	3	116
2908	Węgrce Panieńskie	88	260906_2.0015	184/5	2	3	93
2909	Węgrce Panieńskie	88	260906_2.0015	184/5	2	3	35
2910	Węgrce Panieńskie	15a	260906_2.0015	59	2	3	390



lp.	miejsowość	nr domu	obręb ewid.	działka ew.	rodzaj płyt	stan płyt	ilość [m <sup>2</sup> ]
2911	Węgrce Panieńskie	25a	260906_2.0015	18/3	2	3	139
2912	Węgrce Panieńskie	25a	260906_2.0015	18/3	2	3	143
2913	Węgrce Panieńskie	38a	260906_2.0015	13	2	3	294
2914	Węgrce Panieńskie	38a	260906_2.0015	13	2	3	205
2915	Węgrce Panieńskie	38a	260906_2.0015	13	2	3	105
2916	Węgrce Panieńskie	38a	260906_2.0015	13	1	3	296
2917	Węgrce Panieńskie	6a	260906_2.0015	53/4	2	3	334
2918	Węgrce Panieńskie	70a	260906_2.0015	184/7	2	3	178
2919	Węgrce Panieńskie	70a	260906_2.0015	184/2	2	3	438
2920	Węgrce Panieńskie	BN	260906_2.0015	4	2	3	288
2921	Węgrce Panieńskie	BN	260906_2.0015	4	2	3	218
2922	Węgrce Panieńskie	BN	260906_2.0015	4	2	3	248
2923	Węgrce Panieńskie	BN	260906_2.0015	4	2	3	25
2924	Węgrce Panieńskie	BN	260906_2.0015	24/1	2	3	206
2925	Węgrce Panieńskie	BN	260906_2.0015	24/1	2	3	21
2926	Węgrce Panieńskie	BN	260906_2.0015	33	2	3	100
2927	Węgrce Panieńskie	BN	260906_2.0015	33	1	3	61
2928	Węgrce Panieńskie	BN	260906_2.0015	137/1	2	3	150
2929	Węgrce Panieńskie	BN	260906_2.0015	140	1	3	214
2930	Węgrce Panieńskie	BN	260906_2.0015	140	2	3	16
2931	Węgrce Panieńskie	BN	260906_2.0015	140	1	3	34
2932	Węgrce Panieńskie	BN	260906_2.0015	106	2	3	356
2933	Węgrce Panieńskie	BN	260906_2.0015	106	2	3	464
2934	Węgrce Panieńskie	BN	260906_2.0015	106	2	3	51
2935	Węgrce Panieńskie	BN	260906_2.0015	56/2	2	3	120
2936	Węgrce Panieńskie	BN	260906_2.0015	56/2	2	3	6
2937	Węgrce Panieńskie	BN	260906_2.0015	55	2	3	205
2938	Węgrce Panieńskie	BN	260906_2.0015	55	2	3	26
2939	Węgrce Panieńskie	BN	260906_2.0015	55	2	3	24
2940	Węgrce Panieńskie	BN	260906_2.0015	52/7	2	3	409
2941	Węgrce Panieńskie	BN	260906_2.0015	67	2	3	346
2942	Węgrce Panieńskie	BN	260906_2.0015	53/8	2	3	178
2943	Wierzbiny	1	260906_2.0016	83	2	3	55
2944	Wierzbiny	1	260906_2.0016	83	2	3	93
2945	Wierzbiny	2	260906_2.0016	82	2	3	71
2946	Wierzbiny	3	260906_2.0016	81	2	3	178
2947	Wierzbiny	3	260906_2.0016	81	2	3	260
2948	Wierzbiny	5	260906_2.0016	78	2	3	146
2949	Wierzbiny	5	260906_2.0016	79	2	3	98
2950	Wierzbiny	6	260906_2.0016	77/1	1	3	113
2951	Wierzbiny	8	260906_2.0016	70	2	3	281
2952	Wierzbiny	8	260906_2.0016	70	2	3	201
2953	Wierzbiny	8	260906_2.0016	70	2	3	66
2954	Wierzbiny	9	260906_2.0016	73	2	3	79
2955	Wierzbiny	9	260906_2.0016	73	2	3	19
2956	Wierzbiny	9	260906_2.0016	73	2	3	115
2957	Wierzbiny	10	260906_2.0016	69	2	3	378
2958	Wierzbiny	10	260906_2.0016	69	2	3	103
2959	Wierzbiny	10	260906_2.0016	67	2	3	83
2960	Wierzbiny	10	260906_2.0016	69	2	3	113
2961	Wierzbiny	11	260906_2.0016	72	2	3	16
2962	Wierzbiny	11	260906_2.0016	72	2	3	141



lp.	miejsowość	nr domu	obręb ewid.	działka ew.	rodzaj płyt	stan płyt	ilość [m <sup>2</sup> ]
2963	Wierzbiny	11	260906_2.0016	72	2	3	71
2964	Wierzbiny	12	260906_2.0016	63	2	3	228
2965	Wierzbiny	12	260906_2.0016	63	2	3	30
2966	Wierzbiny	12	260906_2.0016	63	2	3	211
2967	Wierzbiny	12	260906_2.0016	63	2	3	13
2968	Wierzbiny	12	260906_2.0016	63	1	3	129
2969	Wierzbiny	12	260906_2.0016	63	2	3	12
2970	Wierzbiny	12	260906_2.0016	63	2	3	54
2971	Wierzbiny	12	260906_2.0016	63	2	3	76
2972	Wierzbiny	15	260906_2.0016	1/2	2	3	77
2973	Wierzbiny	15	260906_2.0016	1/2	2	3	187
2974	Wierzbiny	17	260906_2.0016	55/3	2	3	239
2975	Wierzbiny	17	260906_2.0016	55/3	1	3	126
2976	Wierzbiny	18	260906_2.0016	55/6	2	3	24
2977	Wierzbiny	19	260906_2.0016	100	1	3	305
2978	Wierzbiny	19	260906_2.0016	100	1	3	177
2979	Wierzbiny	19	260906_2.0016	100	2	3	214
2980	Wierzbiny	19	260906_2.0016	100	2	3	62
2981	Wierzbiny	20	260906_2.0016	102/1	2	3	127
2982	Wierzbiny	21	260906_2.0016	108/1	2	3	190
2983	Wierzbiny	21	260906_2.0016	108/1	2	3	21
2984	Wierzbiny	21	260906_2.0016	108/1	2	3	96
2985	Wierzbiny	21	260906_2.0016	108/1	1	3	140
2986	Wierzbiny	22	260906_2.0016	110/2	2	3	243
2987	Wierzbiny	22	260906_2.0016	110/2	2	3	57
2988	Wierzbiny	22	260906_2.0016	110/2	2	3	174
2989	Wierzbiny	23	260906_2.0016	131	2	3	250
2990	Wierzbiny	23	260906_2.0016	131	2	3	41
2991	Wierzbiny	25	260906_2.0016	108/2	2	3	53
2992	Wierzbiny	25	260906_2.0016	108/2	2	3	64
2993	Wierzbiny	25	260906_2.0016	108/2	2	3	163
2994	Wierzbiny	26	260906_2.0016	107	2	3	478
2995	Wierzbiny	17a	260906_2.0016	55/1	2	3	221
2996	Wierzbiny	17a	260906_2.0016	55/6	2	3	9
2997	Wierzbiny	17a	260906_2.0016	55/1	1	3	122
2998	Zdanów	1	260906_2.0017	134/7	2	3	182
2999	Zdanów	1	260906_2.0017	31	2	3	204
3000	Zdanów	1	260906_2.0017	31	2	3	141
3001	Zdanów	2	260906_2.0017	134/12	2	3	124
3002	Zdanów	3	260906_2.0017	56/1	2	3	215
3003	Zdanów	3	260906_2.0017	56/1	2	3	34
3004	Zdanów	4	260906_2.0017	55	2	3	166
3005	Zdanów	4	260906_2.0017	55	2	3	122
3006	Zdanów	4	260906_2.0017	53	2	3	462
3007	Zdanów	4	260906_2.0017	54	2	3	203
3008	Zdanów	5	260906_2.0017	28	2	3	216
3009	Zdanów	7	260906_2.0017	49/3	2	3	429
3010	Zdanów	7	260906_2.0017	49/3	2	3	128
3011	Zdanów	8	260906_2.0017	26/2	2	3	346
3012	Zdanów	8	260906_2.0017	26/2	2	3	218
3013	Zdanów	9	260906_2.0017	46	1	3	120
3014	Zdanów	9	260906_2.0017	46	1	3	156



lp.	miejsowość	nr domu	obręb ewid.	działka ew.	rodzaj płyt	stan płyt	ilość [m <sup>2</sup> ]
3015	Zdanów	9	260906_2.0017	46	2	3	38
3016	Zdanów	10	260906_2.0017	134/23	2	3	10
3017	Zdanów	10	260906_2.0017	134/23	2	3	18
3018	Zdanów	10	260906_2.0017	23	2	3	83
3019	Zdanów	11	260906_2.0017	44	2	3	79
3020	Zdanów	11	260906_2.0017	44	2	3	126
3021	Zdanów	12	260906_2.0017	22	2	3	184
3022	Zdanów	12	260906_2.0017	22	1	3	146
3023	Zdanów	12	260906_2.0017	22	2	3	26
3024	Zdanów	13	260906_2.0017	43	2	3	103
3025	Zdanów	13	260906_2.0017	43	2	3	137
3026	Zdanów	13	260906_2.0017	43	2	3	110
3027	Zdanów	14	260906_2.0017	38	1	3	215
3028	Zdanów	14	260906_2.0017	38	2	3	193
3029	Zdanów	14	260906_2.0017	38	2	3	35
3030	Zdanów	16	260906_2.0017	6	2	3	171
3031	Zdanów	16	260906_2.0017	6	1	3	165
3032	Zdanów	16	260906_2.0017	7	2	3	141
3033	Zdanów	17	260906_2.0017	41	2	3	192
3034	Zdanów	18	260906_2.0017	66	2	3	182
3035	Zdanów	18	260906_2.0017	66	1	3	126
3036	Zdanów	18	260906_2.0017	66	2	3	218
3037	Zdanów	18	260906_2.0017	66	1	3	267
3038	Zdanów	19	260906_2.0017	103	2	3	563
3039	Zdanów	19	260906_2.0017	67	2	3	285
3040	Zdanów	20	260906_2.0017	68	2	3	218
3041	Zdanów	20	260906_2.0017	68	2	3	219
3042	Zdanów	21	260906_2.0017	69	2	3	293
3043	Zdanów	21	260906_2.0017	69	1	3	181
3044	Zdanów	21	260906_2.0017	69	2	3	134
3045	Zdanów	22	260906_2.0017	70	2	3	61
3046	Zdanów	22	260906_2.0017	70	2	3	59
3047	Zdanów	22	260906_2.0017	70	2	3	284
3048	Zdanów	22	260906_2.0017	70	2	3	397
3049	Zdanów	23	260906_2.0017	71	2	3	368
3050	Zdanów	23	260906_2.0017	71	2	3	540
3051	Zdanów	23	260906_2.0017	71	2	3	38
3052	Zdanów	23	260906_2.0017	71	2	3	238
3053	Zdanów	23	260906_2.0017	111	2	3	802
3054	Zdanów	24	260906_2.0017	72	1	3	206
3055	Zdanów	25	260906_2.0017	73	2	3	320
3056	Zdanów	25	260906_2.0017	73	2	3	60
3057	Zdanów	25	260906_2.0017	73	1	3	174
3058	Zdanów	25	260906_2.0017	73	2	3	191
3059	Zdanów	26	260906_2.0017	115	1	3	188
3060	Zdanów	26	260906_2.0017	115	2	3	417
3061	Zdanów	26	260906_2.0017	115	2	3	43
3062	Zdanów	27	260906_2.0017	76	2	3	124
3063	Zdanów	27	260906_2.0017	76	2	3	221
3064	Zdanów	27	260906_2.0017	76	2	3	113
3065	Zdanów	28	260906_2.0017	119	2	3	201
3066	Zdanów	29	260906_2.0017	121/1	2	3	344



lp.	miejsowość	nr domu	obręb ewid.	działka ew.	rodzaj płyt	stan płyt	ilość [m <sup>2</sup> ]
3067	Zdanów	29	260906_2.0017	121/2	2	3	139
3068	Zdanów	29	260906_2.0017	121/2	2	3	255
3069	Zdanów	30	260906_2.0017	122	2	3	177
3070	Zdanów	30	260906_2.0017	122	2	3	267
3071	Zdanów	30	260906_2.0017	122	2	3	85
3072	Zdanów	30	260906_2.0017	122	2	3	72
3073	Zdanów	30	260906_2.0017	122	2	3	49
3074	Zdanów	31	260906_2.0017	80	2	3	95
3075	Zdanów	31	260906_2.0017	80	2	3	208
3076	Zdanów	31	260906_2.0017	80	1	3	120
3077	Zdanów	32	260906_2.0017	81	2	3	327
3078	Zdanów	32	260906_2.0017	81	2	3	106
3079	Zdanów	33	260906_2.0017	82	2	3	63
3080	Zdanów	33	260906_2.0017	82	1	3	68
3081	Zdanów	33	260906_2.0017	82	2	3	236
3082	Zdanów	34	260906_2.0017	83	2	3	322
3083	Zdanów	34	260906_2.0017	83	2	3	83
3084	Zdanów	35	260906_2.0017	85	2	3	474
3085	Zdanów	35	260906_2.0017	85	1	3	262
3086	Zdanów	35	260906_2.0017	85	1	3	216
3087	Zdanów	35	260906_2.0017	85	1	3	182
3088	Zdanów	38	260906_2.0017	144/2	2	3	216
3089	Zdanów	38	260906_2.0017	144/2	2	3	58
3090	Zdanów	40	260906_2.0017	145	2	3	223
3091	Zdanów	40	260906_2.0017	145	1	3	194
3092	Zdanów	41	260906_2.0017	161	2	3	66
3093	Zdanów	41	260906_2.0017	161	2	3	14
3094	Zdanów	41	260906_2.0017	161	2	3	23
3095	Zdanów	43	260906_2.0017	153	2	3	99
3096	Zdanów	43	260906_2.0017	153	2	3	355
3097	Zdanów	46	260906_2.0017	39/2	1	3	167
3098	Zdanów	46	260906_2.0017	39/2	2	3	78
3099	Zdanów	59	260906_2.0017	134/23	2	3	8
3100	Zdanów	62	260906_2.0017	134/10	2	3	259
3101	Zdanów	62	260906_2.0017	134/10	2	3	100
3102	Zdanów	100	260906_2.0017	165/2	2	3	188
3103	Zdanów	100	260906_2.0017	165/2	2	3	288
3104	Zdanów	50/1	260906_2.0017	134/23	2	3	392
3105	Zdanów	50/1	260906_2.0017	134/23	2	3	25
3106	Zdanów	14/0	260906_2.0017	134/23	2	3	34
3107	Zdanów	14/0	260906_2.0017	134/23	2	3	27
3108	Zdanów	14/0	260906_2.0017	134/23	2	3	160
3109	Zdanów	BN	260906_2.0017	134/60	2	3	604
3110	Zdanów	BN	260906_2.0017	134/60	2	3	20
3111	Zdanów	BN	260906_2.0017	134/60	2	3	345
3112	Zdanów	BN	260906_2.0017	134/59	2	3	32
3113	Zdanów	BN	260906_2.0017	134/23	1	3	153
3114	Zdanów	BN	260906_2.0017	134/23	2	3	19
3115	Zdanów	BN	260906_2.0017	134/17	2	3	35
3116	Zdanów	BN	260906_2.0017	134/16	2	3	27
3117	Zdanów	BN	260906_2.0017	134/18	2	3	115
3118	Zdanów	BN	260906_2.0017	134/18	2	3	21



lp.	miejsowość	nr domu	obręb ewid.	działka ew.	rodzaj płyt	stan płyt	ilość [m <sup>2</sup> ]
3119	Zdanów	BN	260906_2.0017	160	2	3	36
3120	Zdanów	BN	260906_2.0017	27/5	2	3	399
3121	Zdanów	BN	260906_2.0017	5/1	1	3	115
3122	Zdanów	BN	260906_2.0017	5/1	2	3	86
3123	Żurawica	1	260906_2.0018	221	1	3	180
3124	Żurawica	1	260906_2.0018	221	1	3	158
3125	Żurawica	1	260906_2.0018	221	2	3	68
3126	Żurawica	2	260906_2.0018	239	2	3	212
3127	Żurawica	2	260906_2.0018	227/2	2	3	45
3128	Żurawica	2	260906_2.0018	227/2	2	3	106
3129	Żurawica	2	260906_2.0018	227/2	2	3	27
3130	Żurawica	2	260906_2.0018	227/2	2	3	24
3131	Żurawica	3	260906_2.0018	239	2	3	120
3132	Żurawica	3	260906_2.0018	239	2	3	24
3133	Żurawica	4	260906_2.0018	236/2	2	3	171
3134	Żurawica	4	260906_2.0018	236/1	1	3	143
3135	Żurawica	4	260906_2.0018	236/1	2	3	202
3136	Żurawica	5	260906_2.0018	188	1	3	238
3137	Żurawica	5	260906_2.0018	188	1	3	222
3138	Żurawica	7	260906_2.0018	192	2	3	66
3139	Żurawica	7	260906_2.0018	192	2	3	117
3140	Żurawica	8	260906_2.0018	193	2	3	226
3141	Żurawica	8	260906_2.0018	193	1	3	638
3142	Żurawica	10	260906_2.0018	247/8	2	3	204
3143	Żurawica	12	260906_2.0018	177	1	3	157
3144	Żurawica	12	260906_2.0018	177	2	3	41
3145	Żurawica	19	260906_2.0018	174	2	3	177
3146	Żurawica	19	260906_2.0018	174	2	3	103
3147	Żurawica	22	260906_2.0018	161	2	3	95
3148	Żurawica	22	260906_2.0018	161	2	3	27
3149	Żurawica	22	260906_2.0018	161	2	3	33
3150	Żurawica	23	260906_2.0018	96	2	3	37
3151	Żurawica	23	260906_2.0018	96	2	3	99
3152	Żurawica	23	260906_2.0018	96	2	3	33
3153	Żurawica	23	260906_2.0018	96	1	3	218
3154	Żurawica	24	260906_2.0018	100	2	3	20
3155	Żurawica	25	260906_2.0018	100	2	3	231
3156	Żurawica	26	260906_2.0018	107	2	3	52
3157	Żurawica	26	260906_2.0018	107	2	3	108
3158	Żurawica	26	260906_2.0018	107	2	3	12
3159	Żurawica	26	260906_2.0018	106	2	3	182
3160	Żurawica	26	260906_2.0018	106	2	3	25
3161	Żurawica	30	260906_2.0018	147	1	3	107
3162	Żurawica	31	260906_2.0018	121/3	2	3	272
3163	Żurawica	31	260906_2.0018	121/3	2	3	91
3164	Żurawica	31	260906_2.0018	118	1	3	54
3165	Żurawica	31	260906_2.0018	118	2	3	33
3166	Żurawica	32	260906_2.0018	126/2	1	3	161
3167	Żurawica	32	260906_2.0018	126/2	1	3	72
3168	Żurawica	34	260906_2.0018	124/1	1	3	147
3169	Żurawica	34	260906_2.0018	124/2	2	3	20
3170	Żurawica	40	260906_2.0018	89/1	2	3	197



lp.	miejsowość	nr domu	obręb ewid.	działka ew.	rodzaj płyt	stan płyt	ilość [m <sup>2</sup> ]
3171	Żurawica	42	260906_2.0018	81/1	2	3	96
3172	Żurawica	42	260906_2.0018	81/1	2	3	35
3173	Żurawica	44	260906_2.0018	100	1	3	116
3174	Żurawica	44	260906_2.0018	100	2	3	181
3175	Żurawica	44	260906_2.0018	100	2	3	190
3176	Żurawica	44	260906_2.0018	101	2	3	90
3177	Żurawica	46	260906_2.0018	67/4	1	3	157
3178	Żurawica	47	260906_2.0018	66/1	2	3	40
3179	Żurawica	51	260906_2.0018	61	2	3	164
3180	Żurawica	51	260906_2.0018	61	2	3	400
3181	Żurawica	52	260906_2.0018	56	2	3	106
3182	Żurawica	52	260906_2.0018	56	2	3	184
3183	Żurawica	52	260906_2.0018	56	2	3	48
3184	Żurawica	52	260906_2.0018	56	2	3	163
3185	Żurawica	54	260906_2.0018	128	2	3	226
3186	Żurawica	55	260906_2.0018	54	1	3	407
3187	Żurawica	55	260906_2.0018	54	2	3	190
3188	Żurawica	56	260906_2.0018	53	2	3	291
3189	Żurawica	56	260906_2.0018	53	2	3	227
3190	Żurawica	56	260906_2.0018	53	2	3	158
3191	Żurawica	57	260906_2.0018	50	2	3	69
3192	Żurawica	57	260906_2.0018	50	1	3	122
3193	Żurawica	57	260906_2.0018	50	1	3	122
3194	Żurawica	58	260906_2.0018	138/1	2	3	219
3195	Żurawica	58	260906_2.0018	138/1	2	3	8
3196	Żurawica	59	260906_2.0018	138/3	2	3	124
3197	Żurawica	59	260906_2.0018	138/3	2	3	106
3198	Żurawica	59	260906_2.0018	138/3	1	3	127
3199	Żurawica	59	260906_2.0018	139	2	3	167
3200	Żurawica	60	260906_2.0018	49	1	3	209
3201	Żurawica	61	260906_2.0018	141/9	2	3	890
3202	Żurawica	65	260906_2.0018	37/3	1	3	133
3203	Żurawica	66	260906_2.0018	28	2	3	74
3204	Żurawica	66	260906_2.0018	28	2	3	421
3205	Żurawica	66	260906_2.0018	28	1	3	150
3206	Żurawica	67	260906_2.0018	27	2	3	114
3207	Żurawica	67	260906_2.0018	27	2	3	143
3208	Żurawica	67	260906_2.0018	27	2	3	13
3209	Żurawica	68	260906_2.0018	25	2	3	45
3210	Żurawica	68	260906_2.0018	25	2	3	187
3211	Żurawica	68	260906_2.0018	25	1	3	54
3212	Żurawica	69	260906_2.0018	24	1	3	143
3213	Żurawica	69	260906_2.0018	24	2	3	236
3214	Żurawica	69	260906_2.0018	24	2	3	280
3215	Żurawica	70	260906_2.0018	20	2	3	247
3216	Żurawica	71	260906_2.0018	19	2	3	175
3217	Żurawica	72	260906_2.0018	18/1	1	3	99
3218	Żurawica	72	260906_2.0018	18/1	1	3	182
3219	Żurawica	72	260906_2.0018	18/1	2	3	194
3220	Żurawica	72	260906_2.0018	19	2	3	279
3221	Żurawica	73	260906_2.0018	233/2	2	3	236
3222	Żurawica	74	260906_2.0018	15/3	2	3	141





lp.	miejsowość	nr domu	obręb ewid.	działka ew.	rodzaj płyt	stan płyt	ilość [m <sup>2</sup> ]
3223	Żurawica	74	260906_2.0018	15/3	2	3	130
3224	Żurawica	74	260906_2.0018	15/3	2	3	24
3225	Żurawica	75	260906_2.0018	14/2	2	3	249
3226	Żurawica	75	260906_2.0018	14/2	2	3	188
3227	Żurawica	75	260906_2.0018	14/2	1	3	140
3228	Żurawica	75	260906_2.0018	14/2	2	3	30
3229	Żurawica	76	260906_2.0018	1	2	3	109
3230	Żurawica	76	260906_2.0018	1	2	3	79
3231	Żurawica	77	260906_2.0018	219	1	3	164
3232	Żurawica	78	260906_2.0018	218	2	3	436
3233	Żurawica	79	260906_2.0018	214	2	3	380
3234	Żurawica	79	260906_2.0018	214	1	3	187
3235	Żurawica	80	260906_2.0018	216/4	2	3	156
3236	Żurawica	82	260906_2.0018	206/2	2	3	257
3237	Żurawica	82	260906_2.0018	206/2	2	3	20
3238	Żurawica	83	260906_2.0018	207/1	2	3	101
3239	Żurawica	85	260906_2.0018	226	1	3	194
3240	Żurawica	85	260906_2.0018	226	2	3	165
3241	Żurawica	86	260906_2.0018	204	1	3	158
3242	Żurawica	86	260906_2.0018	204	2	3	123
3243	Żurawica	88	260906_2.0018	234	2	3	137
3244	Żurawica	88	260906_2.0018	234	2	3	62
3245	Żurawica	89	260906_2.0018	235/2	2	3	143
3246	Żurawica	90	260906_2.0018	199/2	2	3	103
3247	Żurawica	90	260906_2.0018	199/2	1	3	117
3248	Żurawica	90	260906_2.0018	199/2	2	3	286
3249	Żurawica	90	260906_2.0018	199/2	2	3	352
3250	Żurawica	91	260906_2.0018	198	2	3	154
3251	Żurawica	91	260906_2.0018	198	2	3	22
3252	Żurawica	92	260906_2.0018	237	2	3	54
3253	Żurawica	96	260906_2.0018	130/2	2	3	187
3254	Żurawica	97	260906_2.0018	21	2	3	242
3255	Żurawica	9/3	260906_2.0018	246/8	2	3	85
3256	Żurawica	9/4	260906_2.0018	246/7	2	3	96
3257	Żurawica	9/8	260906_2.0018	246/5	2	3	146
3258	Żurawica	9/9	260906_2.0018	246/3	2	3	170
3259	Żurawica	9/11	260906_2.0018	246/10	2	3	81
3260	Żurawica	9/11	260906_2.0018	246/9	2	3	54
3261	Żurawica	33a	260906_2.0018	123/3	2	3	180
3262	Żurawica	49a	260906_2.0018	110	2	3	150
3263	Żurawica	62a	260906_2.0018	45	2	3	229
3264	Żurawica	82a	260906_2.0018	206/4	2	3	132
3265	Żurawica	82a	260906_2.0018	206/4	1	3	187
3266	Żurawica	BN	260906_2.0018	247/5	2	3	143
3267	Żurawica	BN	260906_2.0018	249/3	2	3	447
3268	Żurawica	BN	260906_2.0018	249/3	2	3	397
3269	Żurawica	BN	260906_2.0018	249/3	2	3	127
3270	Żurawica	BN	260906_2.0018	165	1	3	75
3271	Żurawica	BN	260906_2.0018	67/6	2	3	163
3272	Żurawica	BN	260906_2.0018	206/3	2	3	139
3273	Żurawica	BN	260906_2.0018	39/3	1	3	124
3274	Żurawica	BN	260906_2.0018	47	1	3	165



*Legenda:*

- Rodzaj płyt:     1 - płyty azbestowo-cementowe płaskie  
                  2 - płyty azbestowo-cementowe faliste
- Stan płyt:       1 - wymiana lub naprawa wymagana bezzwłocznie  
                  2 - ponowna ocena wymagana w czasie do 1 roku  
                  3 - ponowna ocena w terminie do 5 lat



## Załącznik 10. Wykaz składowisk przyjmujących odpady zawierające azbest

<b>Województwo dolnośląskie</b>	
<b>1. Składowisko odpadów innych niż niebezpieczne i obojętne z wydzieloną kwaterą do składowania odpadów niebezpiecznych zawierających azbest w Wałbrzychu</b>	
Zarządzający składowiskiem	Mo BRUK sp. k.
Adres	Korzenna 214, 33-322 Korzenna
Telefon	województwo małopolskie, powiat nowosądecki, gmina Korzenna (074) 849 53 08, fax (074) 849 55 40
e-mail	skladowisko@mobruk.pl
strona internetowa	www.mobruk.pl
adres składowiska	ul. Górnicza 1, 58-303 Wałbrzych
adres składowiska	województwo dolnośląskie, powiat wałbrzyski, gmina Wałbrzych
<b>Dane o składowisku</b>	
Kod przyjmowanych odpadów	06 07 01* – odpady azbestowe z elektrolizy 06 13 04* – odpady z przetwarzania azbestu 10 11 81* – odpady zawierające azbest 10 13 09* – odpady zawierające azbest z produkcji elementów cementowo-azbestowych 16 01 11* – okładziny hamulcowe zawierające azbest 16 02 12* – zużyte urządzenia zawierające wolny azbest 17 06 01* – materiały izolacyjne zawierające azbest 17 06 05* – materiały konstrukcyjne zawierające azbest
Cena za 1 Mg	06 07 01* - do uzgodnienia 06 13 04* - 520 zł netto 10 11 81* - 470 zł netto 10 13 09* - 340 zł netto 16 01 11* - 920 zł netto 16 02 12* - 820 zł netto 17 06 01* - 300 zł netto 17 06 05* - 270 zł netto
Godziny otwarcia	7:00-17:00 pn.-pt.
<b>2. Składowisko odpadów innych niż niebezpieczne i obojętne w Trzebczu</b>	
Zarządzający składowiskiem	Przedsiębiorstwo Gospodarki Miejskiej Sp. z o.o.
Adres	ul. Dąbrowskiego 2, 59-100 Polkowice
Telefon	województwo dolnośląskie, powiat polkowicki, gmina Polkowice (076) 846 29 11, fax (076) 846 29 60
e-mail	pgm@pgm-polkowice.com.pl
strona internetowa	www.pgm-polkowice.com.pl
adres składowiska	obręb Trzebcz i Polkowice III
<b>Dane o składowisku</b>	
Kod przyjmowanych odpadów	17 06 01* – materiały izolacyjne zawierające azbest 17 06 05* – materiały konstrukcyjne zawierające azbest
Cena za 1 Mg	495 zł netto
Godziny otwarcia	7.00 -18.00 pn.-pt., 7.00 -16.00 sobota
<b>Województwo kujawsko-pomorskie</b>	
<b>3. Składowisko odpadów niebezpiecznych</b>	
Zarządzający składowiskiem	Eco-Pol Sp. z o.o.
Adres	ul. Dworcowa 9, 86-120 Pruszcz
Telefon	województwo kujawsko-pomorskie, powiat świecki, gmina Pruszcz Fax (052) 330 80 65; kom. 604 976 270
e-mail	eco-pol@o2.pl, biuro@ecopol.pl
strona internetowa	www.ecopol.republika.pl www.ecopol.pl
adres składowiska	Małociechowo
<b>Dane o składowisku</b>	
Kod przyjmowanych odpadów	17 06 01* – materiały izolacyjne zawierające azbest 17 06 05* – materiały konstrukcyjne zawierające azbest
Cena za 1 Mg	cena ustalana indywidualnie, uzależniona od ilości dostarczonych odpadów na składowisko
Godziny otwarcia	poniedziałek – piątek 7:00 – 17:00



<b>Województwo lubelskie</b>	
<b>4. Składowisko w Kraśniku</b>	
Zarządzający składowiskiem	Przedsiębiorstwo Usług Wodno-Budowlanych „WOD-BUD” Sp. z o.o.
adres	ul. Piłsudskiego 12/1, 23-200 Kraśnik
	województwo lubelskie, powiat kraśnicki, gmina Kraśnik
telefon	(081) 825 26 05
e-mail	wod-bud@wod-bud.com.pl
strona internetowa	www.wod-bud.com.pl
adres składowiska	Piaski, Zarzecze II 23-200 Kraśnik
<b>Dane o składowisku</b>	
Kod przyjmowanych odpadów	Kwaterna I: 17 06 01* – materiały izolacyjne zawierające azbest 17 06 05* – materiały konstrukcyjne zawierające azbest  Kwaterna II: 06 07 01* – odpady azbestowe z elektrolizy 06 13 04* – odpady z przetwarzania azbestu 10 11 81* – odpady zawierające azbest 10 13 09* – odpady zawierające azbest z produkcji elementów cementowo-azbestowych 16 01 11* – okładziny hamulcowe zawierające azbest 16 02 12* – zużyte urządzenia zawierające wolny azbest 15 01 11* - odpady opakowaniowe - włącznie z selektywnie gromadzonymi komunalnymi zawierające niebezpieczne porowate elementy wzmocnienia konstrukcyjnego (azbest) 17 06 01* – materiały izolacyjne zawierające azbest 17 06 05* – materiały konstrukcyjne zawierające azbest
Cena za 1 Mg	Kwaterna I - 200-350 zł Kwaterna II - 200-600 zł
Godziny otwarcia	7.00-15.00 pn.-pt.
<b>Województwo lubelskie</b>	
<b>5. Składowisko odpadów azbestowych w miejscowości Srebrzyszcze</b>	
Zarządzający składowiskiem	Przedsiębiorstwo Gospodarki Komunalnej Sp. z o.o. w Chełmie
adres	ul. Ks. Piotra Skargi 11, 22-100 Chełm
	województwo lubelskie, powiat chełmski, gmina Chełm
telefon	(082) 560 50 20; fax (082) 560 50 21
e-mail	pgo@pgo.chelm.pl
strona internetowa	www.pgo.chelm.pl
adres składowiska	Srebrzyszcze, Chełm, 22-100 działka ewidencyjna nr 539
<b>Dane o składowisku</b>	
Kod przyjmowanych odpadów	17 06 01* – materiały izolacyjne zawierające azbest 17 06 05* – materiały konstrukcyjne zawierające azbest
Cena za 1 Mg	200 zł netto
Godziny otwarcia	poniedziałek - piątek 7:00-15:00
<b>Województwo lubuskie</b>	
<b>6. Składowisko odpadów zawierających azbest w Gorzowie Wielkopolskim</b>	
Zarządzający składowiskiem	Zakład Utylizacji Odpadów Sp. z o.o.
Adres	ul. Teatralna 49, 66-400 Gorzów Wielkopolski
	województwo lubuskie, powiat gorzowski, gmina Gorzów Wielkopolski
Telefon	(095) 722 53 85
e-mail	zuo@zuo-gorzow.pl
strona internetowa	www.zuo-gorzow.pl
adres składowiska	ul. Małuszyńska 180, 66-400 Gorzów Wielkopolski - Chróścik
<b>Dane o składowisku</b>	
Kod przyjmowanych odpadów	17 06 01* – materiały izolacyjne zawierające azbest 17 06 05* – materiały konstrukcyjne zawierające azbest
Cena za 1 Mg	190 zł netto za Mg
Godziny otwarcia	poniedziałek – piątek 7:00 – 20:00
<b>7. Składowisko odpadów azbestowych w Poniatowej Wsi</b>	
Zarządzający składowiskiem	Przedsiębiorstwo Gospodarki Komunalnej Sp. z o.o. w Poniatowej Wsi
adres	ul. Młodzieżowa 4, 23-320 Poniatowa
	województwo lubelskie, powiat opolski, gmina Powiatowa Wieś
telefon	(081) 743 68 60
e-mail	opracowania@laos.com.pl
strona internetowa	brak
adres składowiska	Poniatowa Wieś 23-320 Poniatowa
<b>Dane o składowisku</b>	



Kod przyjmowanych odpadów	16 02 12* – zużyte urządzenia (elektryczne i elektroniczne) zawierające wolny azbest 17 06 01* – materiały izolacyjne zawierające azbest 17 06 05* – materiały konstrukcyjne zawierające azbest
Cena za 1 Mg	400 – 500 zł netto
Godziny otwarcia	Poniedziałek - piątek. 7:00-15:00
<b>Województwo łódzkie</b>	
<b>8. Składowisko odpadów niebezpiecznych Jadwinówka</b>	
Zarządzający składowiskiem	Transport Metalurgia Sp. z o.o.
Adres	ul. Reymonta 62, 97-500 Radomsko
	województwo łódzkie, powiat radomszczański, gmina Radomsko
Telefon	(44) 684 01 13, kom. 517 822 700
e-mail	b.d.
adres składowiska	Jadwinówka, 97-500 Radomsko
<b>Dane o składowisku</b>	
Kod przyjmowanych odpadów	17 06 01* – materiały izolacyjne zawierające azbest 17 06 05* – materiały konstrukcyjne zawierające azbest
Cena za 1 Mg	2120-170 zł brutto
Godziny otwarcia	7:00-15:00 pn.-pt.
<b>Województwo małopolskie</b>	
<b>9. Składowisko Odpadów Za rzeką Białą – sektor C3</b>	
Zarządzający składowiskiem	Jednostka Ratownictwa Chemicznego Sp. z o.o.
Adres	ul. Kwiatkowskiego 8, 33-101 Tarnów
	województwo małopolskie, powiat tarnowski, gmina Tarnów
Telefon	(014) 633 06 82; fax (014) 628 34 57
e-mail	sekretariat@jrch.pl
strona internetowa	www.jrch.pl
adres składowiska	ul. Czysta, 33-100 Tarnów nr nieruchomości 25/44
<b>Dane o składowisku</b>	
Kod przyjmowanych odpadów	17 06 01* – materiały izolacyjne zawierające azbest 17 06 05* – materiały konstrukcyjne zawierające azbest
Cena za 1 Mg	około 120 zł brutto
Godziny otwarcia	poniedziałek-sobota 7:00-19:00
<b>Województwo mazowieckie</b>	
<b>10. Składowisko odpadów innych niż niebezpieczne i obojętne</b>	
Zarządzający składowiskiem	Zakład Gospodarki Mieszkaniowej w Sierpcu
Adres	ul. Traugutta 33, 09-200 Sierpc
	województwo mazowieckie, powiat sierpecki, gmina Sierpc
Telefon	Fax (024) 275-55-35
e-mail	zgmsierpc@wp.pl
strona internetowa	http://skladowisko.sierpc.pl/
adres składowiska	Rachocin, 09-200 Sierpc
<b>Dane o składowisku</b>	
Kod przyjmowanych odpadów	17 06 01* – materiały izolacyjne zawierające azbest 17 06 05* – materiały konstrukcyjne zawierające azbest
Cena za 1 Mg	600 zł netto za Mg
Godziny otwarcia	Poniedziałek -piątek 7:00-15:00, sobota 6:00-18:00
<b>Województwo podkarpackie</b>	
<b>11. Składowisko odpadów w Młynach Zakładu Gospodarki Komunalnej Miasta i Gminy Radymno z/s w Skołoszowie</b>	
Zarządzający składowiskiem	Zakład Gospodarki Komunalnej Miasta i Gminy Radymno z/s w Skołoszowie
Adres	Skołoszów 341, 37-550 Radymno
	województwo podkarpackie, powiat jarosławski, gmina Radymno
Telefon	(016) 628 36 63; (016) 628 12 65, fax; (016) 623 75 34; (016) 628 49 36
e-mail	zgkradymno@poczta.fm
strona internetowa	www.zgkradymno.pl
adres składowiska	Młyny, 37-550 Radymno
<b>Dane o składowisku</b>	
Kod przyjmowanych odpadów	17 06 01* – materiały izolacyjne zawierające azbest 17 06 05* – materiały konstrukcyjne zawierające azbest
Cena za 1 Mg	200 zł netto
Godziny otwarcia	poniedziałek – piątek 7:00 – 15:00
<b>12. Składowisko odpadów innych niż niebezpieczne i obojętne w Pysznicy</b>	
Zarządzający składowiskiem	Gminny Zakład Komunalny w Pysznicy
Adres	ul. Wolności 295, 37-403 Pysznica



	województwo podkarpackie, powiat stalowowolski, gmina Pysznica
Telefon	(015) 841 00 08
e-mail	gzk@pysznica.pl
adres składowiska	Pysznica Kaczyłów, 37-403 Pysznica
<b>Dane o składowisku</b>	
Kod przyjmowanych odpadów	17 06 01* – materiały izolacyjne zawierające azbest 17 06 05* – materiały konstrukcyjne zawierające azbest
Dostępność	dla gminy Pysznica oraz miasta i gminy Nisko
Cena za 1 Mg	170601 - 250 zł netto 170605 - 400 zł netto
Godziny otwarcia	Poniedziałek – sobota 7:00 – 17:00
<b>Województwo pomorskie</b>	
<b>13. Kwatera azbestu w Zakładzie Utylizacji Odpadów Sp. z o.o. w Gilwie Małej</b>	
Zarządzający składowiskiem	Zakład Utylizacji Odpadów Sp. z o.o.
Adres	Gliwa Mała 8, 82-500 Kwidzyn
	województwo pomorskie, powiat kwidzyński, gmina Kwidzyń
Telefon	(055) 279 58 28
e-mail	zuok@wp.pl
strona internetowa	www.zuo.kwidzyn.pl
adres składowiska	Gliwa Mała 8, 82-500 Kwidzyn
<b>Dane o składowisku</b>	
Kod przyjmowanych odpadów	17 06 01* – materiały izolacyjne zawierające azbest 17 06 05* – materiały konstrukcyjne zawierające azbest
Cena za 1 Mg	250 zł netto dla powiatu kwidzyńskiego, 400 zł netto dla pozostałych
Godziny otwarcia	Poniedziałek -piątek 7:00-15:00
<b>Województwo świętokrzyskie</b>	
<b>14. Składowisko „Dobrow”</b>	
Zarządzający składowiskiem	Środowisko i Innowacje Sp. z o.o.
Adres	Dobrow 8, 28-142 Tuczępy
	województwo świętokrzyskie, powiat buski, gmina Tuczępy
Telefon	(041) 342 13 87; (015) 864 51 13; (044) kom. 509 231 489
e-mail	biuro@sii.com.pl
strona internetowa	www.sii.com.pl
adres składowiska	Dobrow 8, 28-142 Tuczępy
<b>Dane o składowisku</b>	
Kod przyjmowanych odpadów	17 06 01* – materiały izolacyjne zawierające azbest 17 06 05* – materiały konstrukcyjne zawierające azbest
Cena za 1 Mg	17 06 01 – 300-400zł netto 17 06 05 – 205 zł netto
Godziny otwarcia	poniedziałek – piątek 7:00 – 17:00
<b>Województwo warmińsko-mazurskie</b>	
<b>15. Składowisko Odpadów Niebezpiecznych</b>	
Zarządzający składowiskiem	Przedsiębiorstwo Usług Komunalnych Sp. z o.o.
Adres	ul. 3 Maja 8, 14-100 Ostróda
	województwo warmińsko-mazurskie, powiat ostródzki, gmina Ostróda
Telefon	(089) 646 42 51; fax (089) 646 35 79
e-mail	puk-ost@post.pl
strona internetowa	www.puk-ostroda.com.pl
adres składowiska	Półwieś, 14-230 Zalewo
	województwo warmińsko-mazurskie, powiat iławski, gmina Zalewo
<b>Dane o składowisku</b>	
Kod przyjmowanych odpadów	17 06 01* – materiały izolacyjne zawierające azbest 17 06 05* – materiały konstrukcyjne zawierające azbest
Cena za 1 Mg	300 zł netto firmy, instytucje 350 zł netto klienci indywidualni
Godziny otwarcia	Poniedziałek-piątek 7:00-15:00
<b>Województwo wielkopolskie</b>	
<b>16. Składowisko odpadów niebezpiecznych zawierających azbest</b>	
Zarządzający składowiskiem	Zakład Utylizacji Odpadów Sp. z o.o.
Adres	ul. Sulańska 11, 62-510 Konin
	województwo wielkopolskie, powiat koniński, gmina Konin
Telefon	(063) 249 36 24; fax (063) 247 48 06
e-mail	sekretariat@utyliczacja-konin.pl
strona internetowa	www.utyliczacja-konin.pl
adres składowiska	Miasto Konin nr działki ewidencyjnej 109/3, 62-510 Konin



<b>Dane o składowisku</b>	
Kod przyjmowanych odpadów	17 06 01* – materiały izolacyjne zawierające azbest 17 06 05* – materiały konstrukcyjne zawierające azbest
Cena za 1 Mg	b.d.
Godziny otwarcia	poniedziałek – piątek 8:00 – 16:00
<b>Województwo zachodniopomorskie</b>	
<b>17. Zakład Odzysku Odpadów w Sianowie</b>	
Zarządzający składowiskiem	Przedsiębiorstwo Gospodarki Komunalnej Sp. z o.o.
Adres	ul. Komunalna 5, 75-724 Koszalin
Telefon	województwo zachodniopomorskie, powiat koszaliński, gmina Koszalin (094) 348 44 44; fax (094) 348 44 43
e-mail	pgk@pgk.koszalin.com.pl
strona internetowa	www.pgk.koszalin.com.pl
adres składowiska	ul. Łubuszan 80, 76-004 Sianów
	województwo zachodniopomorskie, powiat koszaliński, gmina Sianów
<b>Dane o składowisku</b>	
Kod przyjmowanych odpadów	17 06 01* – materiały izolacyjne zawierające azbest 17 06 05* – materiały konstrukcyjne zawierające azbest
Cena za 1 Mg	z gminy Sianów - 300 zł netto z pow. koszalińskiego - 400 zł netto spoza powiatu - 500 zł netto
Godziny otwarcia	IV-IX poniedziałek – piątek 7:00-17:00, sobota 7:00-15:00; pozostałe miesiące poniedziałek – piątek 7:00 – 16:00, sobota nieczynne
<b>18. Składowisko Odpadów Dalsze</b>	
Zarządzający składowiskiem	„Eko-Mysł” Sp. z o.o.
Adres	Dalsze 36, 74-300 Myślibórz
Telefon	województwo zachodniopomorskie, powiat myśliborski, gmina Myślibórz (095) 747 56 53; fax (095) 747 33 22
e-mail	sekretariat@eko-mysl.pl
strona internetowa	eko-mysl.pl
adres składowiska	Dalsze 36, 74-300 Myślibórz
<b>Dane o składowisku</b>	
Kod przyjmowanych odpadów	17 06 01* – materiały izolacyjne zawierające azbest 06 13 04* – odpady z przetwarzania azbestu 17 06 05* – materiały konstrukcyjne zawierające azbest
Cena za 1 Mg	17 06 01 - 283 zł netto 17 06 04 - 227 zł netto 17 06 05 - 283 zł netto
Godziny otwarcia	poniedziałek – piątek 7:00-18:00, sobota 7:00-14:00